

近代中國史料叢刊續編第七十六輯
沈雲龍主編

鳳臺·永寧祇謁筆記

董恂撰

文藻出版社

有限公司
印行

近代中國史料叢刊續編

第七十六輯

目錄

鳳臺·永寧祇謁筆記	董恂撰
故都變遷紀略	余榮昌編
江南園林志	童篤著
江蘇兵事紀略	陳作霖著
兩浙宦游紀略	戴槃著
義烏兵事紀略	黃侗著
廣西善後芻議	蕭鳳韶著
治臺必告錄 <small>卷一——卷四</small>	丁日健編
治臺必告錄 <small>卷五——卷八</small>	丁日健編
西北視察記	陳賡雅著
附：江河水災視察記	

鳳臺祗謁筆記

同治庚午春仲



鳳臺祗謁
筆記

同治庚午筆朝



鳳臺祇謁筆記序

臣恂嘗論山川在目不知其名
與衣服左躬不知其名無目異
既經之猶漫無所記與既讀之
書漫無所記無目異第質魯善
忘勢不得不亡靈于楮墨目故
七度隨輶著有隨輶載筆七種
此外月車水陸凡諸百沒毋論

何所首為身之所到即為筆之
所不敢不到今尋自
京師迤東三百里而近為
天子有事
山陵警蹕扈從暨守護祭告諸
臣王往來孔衢臣恂奉
命將佐盛宿祗謁罄所見聞畢
豈諸冊至如川之為用視山尤


切特于說川之詞往往繁而不
 削其蘄運一河舊為臣
 陵精所繫又臣部職司之所宜
 詳究也
 同治九年庚午仲春之月
 中浣戶部尚書臣董恂謹記并
 序



圖



鳳臺形勝



圖里衛謁



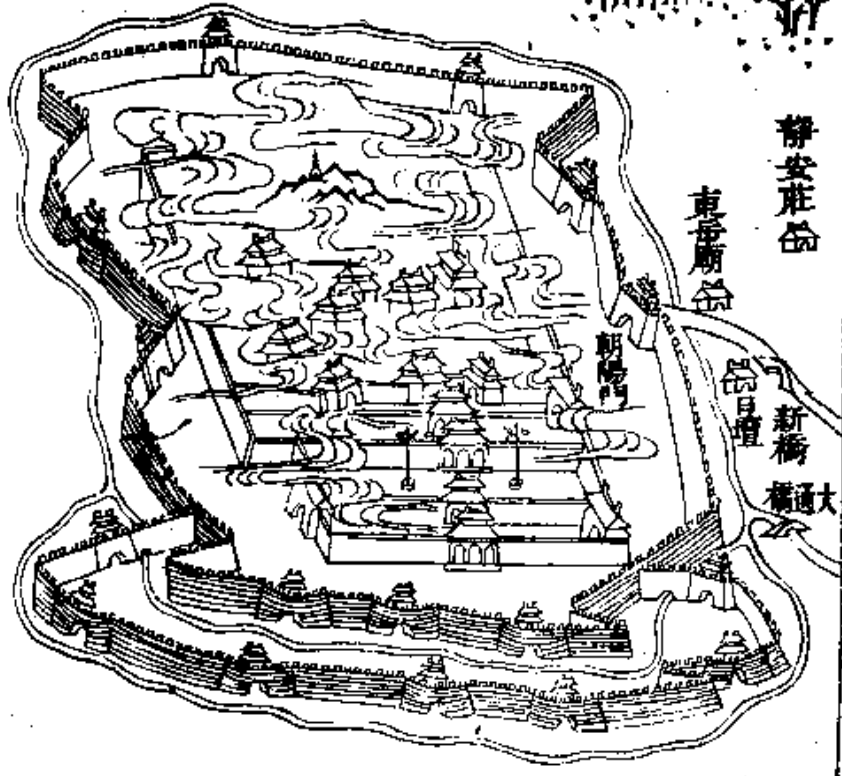
圖

大清一統志



自朝陽門而東
 二十里夏店鎮
 二十里邦均店
 二十里石門鎮
 二十里定福莊
 二十里森林莊
 二十五里薊州
 十五里馬蘭峪

二十里通州城
 五里三河縣城
 二十五里濠門
 二十里煙郊鎮
 二十里段家嶺
 十五里馬伸橋



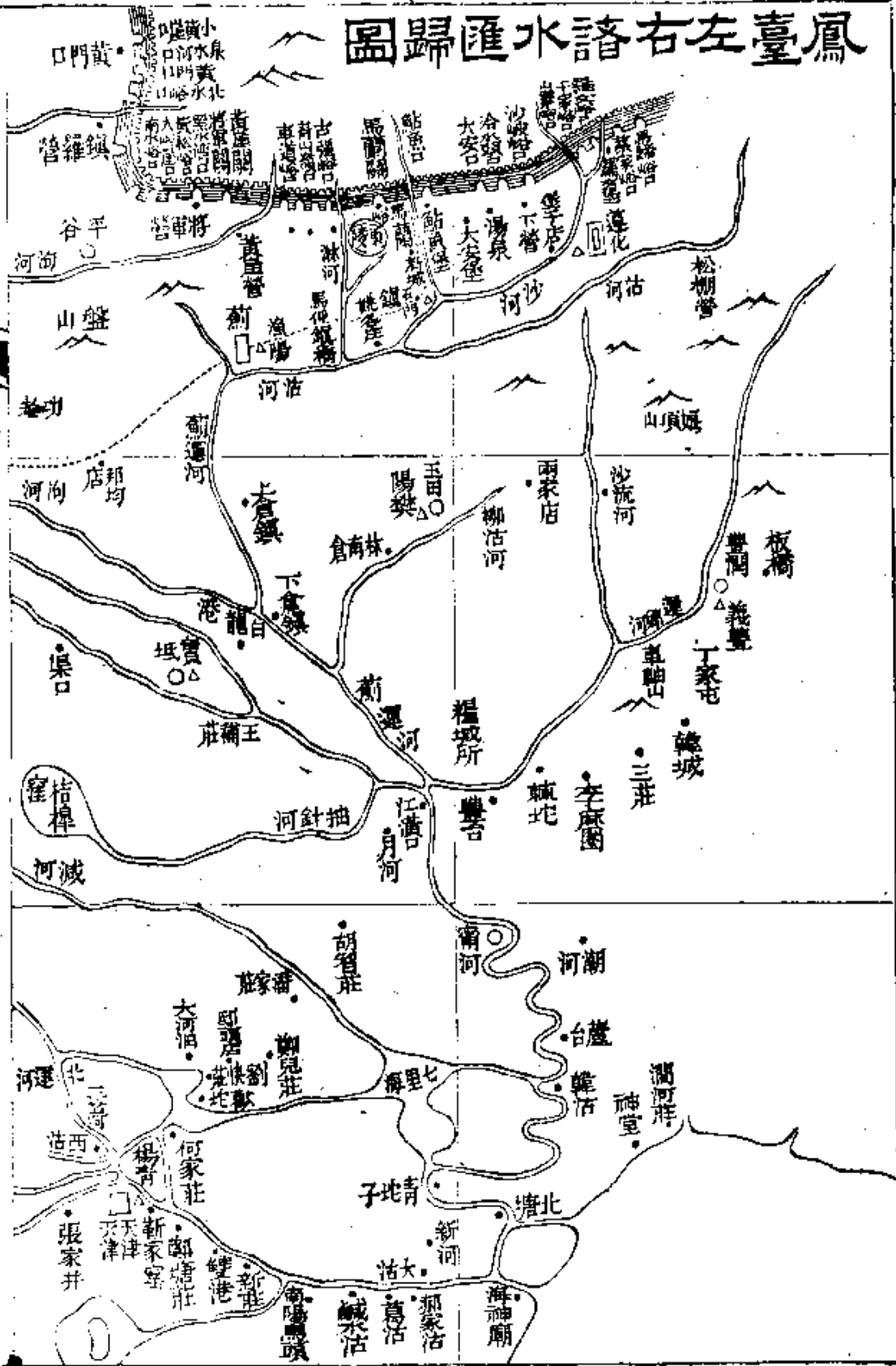
靜安莊

東廟

新橋
 大橋

受業吳京培謹繪

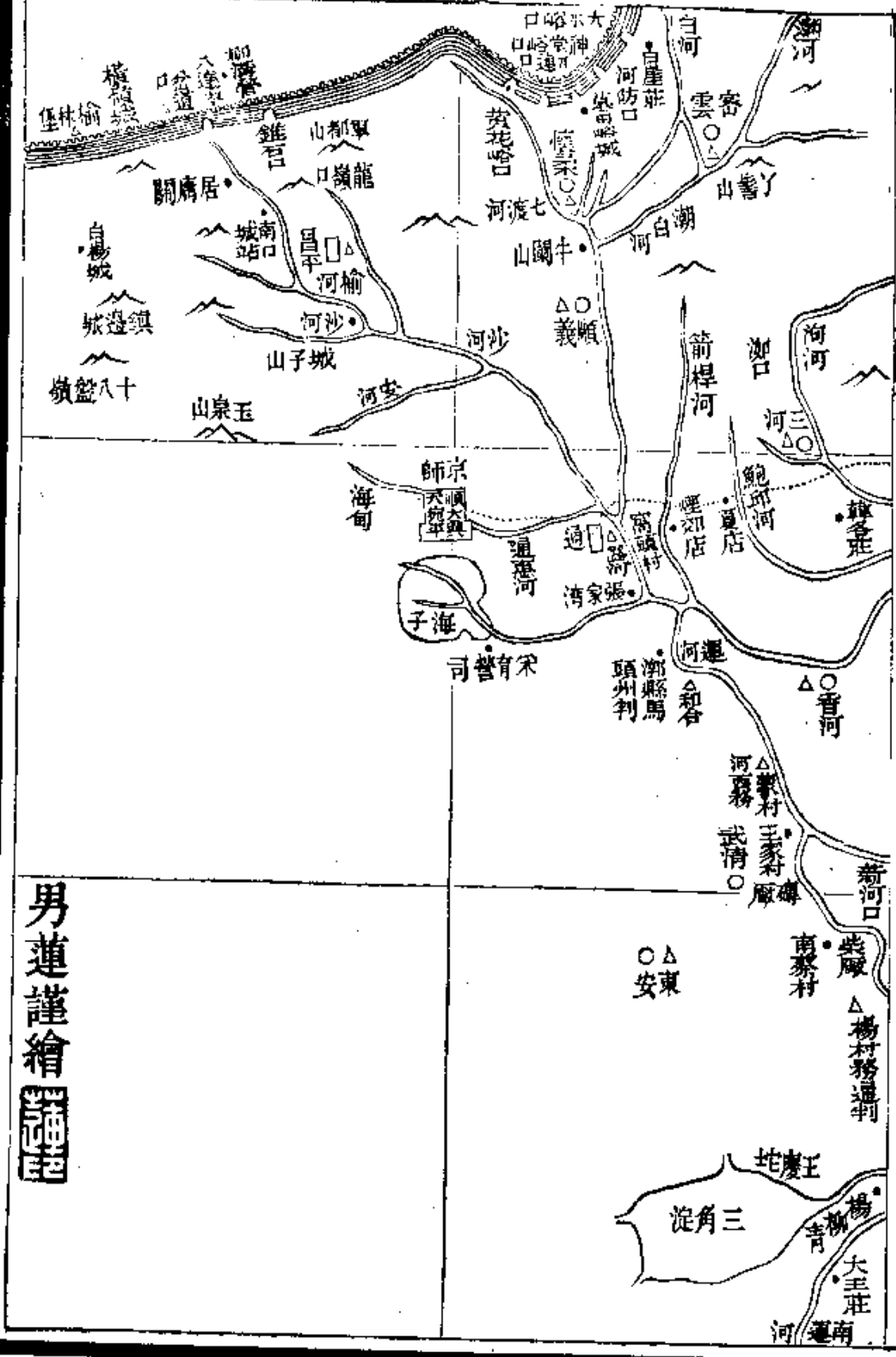
鳳臺左右諸水匯歸圖



鳳臺氏易經己

圖

三



男蓮謹繪



鳳臺祇謁筆記

○同治八年十二月二十五日工部以

東陵承辦事務衙門溥楙等先後奏請應修各工經

派查勘應修繕單請

派大臣承修欽奉

鈐派臣董恂暨禮部左侍郎臣察杭阿臣恂隨帶臣部員外郎錫

縝主事楊鴻典察少宗伯字鑑泉錫
字厚安楊字鵠山

○同治九年二月初二日請

訓時萬藕舫大宗伯承修

西陵各工亦於是日請

訓同跪

安。先由欽天監擇吉均於二月初八日辰刻開工。工部於
請 派摺內聲明本日各於請 訓摺內復聲明

○初三日東裝冬久無雪。是日庭積寸許。

○初四日晴卯正二刻起程出朝陽門。日下舊聞考元京城

門東之南曰齊化。明正統時改曰朝陽。本朝因之。

過東嶽廟。畿輔通志東嶽廟在朝陽門外二里。宸垣誌畧元

延祐中建像為正奉大夫劉元塑。

過新橋行土道。橋在朝陽門外。石大道在土道之南。大通河

關廂市稍盡處

又在石大道之南。朝陽門至通州四十里。雍正七年建修石
夾兩旁培土。大道計長五千五百八十八丈有奇。寬二
丈。兩旁培土。各寬一丈。

過慈雲寺。宸垣誌畧。慈雲寺在朝陽門外八里莊。乾隆三十
三年。

勅建。

御書石扁。嚮導處舊冊慈雲
寺備用房中伙

過太平莊後五里爲步營大興交界。過定福莊後爲大興通
州交界。又過三間房。土道出定福莊三間房之背。

過八里橋。卽永通橋。畿輔安瀾志。永通橋在通州西普濟關

東明正統十一年敕建祭酒李時勉作記以去州治八里亦

名八里莊橋一統志無莊字為陸運京儲之通道李記畧言

十尺為水道三券橋南北二百尺坊題永通橋上所賜名也

經始於正統十一年八月告成於十二月恂按今名仍其舊

橋則八里橋跨大通河安瀾志大通河元人所開以通通州

漕運者也本名通惠河以其流入禁城謂之金水河元史河渠志世

祖至元二十八年都水監郭守敬建言疏鑿總長一百六十

四里一百四步首事於至元二十九年之春告成於三十年

之秋賜名通惠河流至和義門明自永樂間河凍漕廢成化

南入京城故又得金水河之名

正德嘉靖間屢開濬之自大通橋起抵通州石埧長四十里

更今名此河元時本名通惠上起西山下達通州自明改建

都城圍積水潭於苑內上游河道不復濬治僅於大

通橋起迄通州石垣止故又有大通河之名。本朝因之不改河道亦如明代之舊。舊源昌平平州白浮

甕山亦名神山泉與榆河合受一畝馬眼諸泉水匯爲七里

灤卽西湖也。今神山一畝馬眼三泉皆榆河。今源自玉山山

之玉泉曰水源頭亦名玉河。一統志玉山山在宛平縣西二

其下戴司城言玉泉味甘冽。其在山之陽春泉自下湧鳴若

雜佩泓澂百頃。燕都游覽志玉泉或名之噴雪泉。春明夢餘

錄水源頭兩山相夾小徑如綫亂水淙淙入數里有石洞三

旁鑿龍頭水從龍口噴出分二支其一伏流地中至玉泉山

湧出山頂舊刻玉泉二字。方輿紀要玉河源出

玉泉山流注西湖東南入大通河亦謂之御河。東流出山爲

裂帛湖其下爲西湖卽今昆明湖也。則有丹稜泔水高粱河

官河及龍泉雙泉青龍諸泉入之又東流逕

圓明園南又東流逕

暢春園南又東流逕廣源白石高梁激清諸閘出青龍橋下其長五十餘里至都城西北隅分爲二支一支環

京城爲濠一支由德勝門水關入於

皇城過五龍亭前匯爲西海子亦名北海子遼時謂之瑤嶼金曰西園瓊華島元曰積水潭又曰西華潭亦曰太液池其水

與金水河隆福宮前河水通相灌注又折而東南繞爲

南苑亦謂之小南城今爲

御苑中曰瀛臺又東流入

紫禁城出玉河橋下爲

御河。又曰裏河。卽元之邃河也。由東長安門出正陽門東水關。

歷崇文門。元時謂之文明河。又稍北出東便門東水關而東。

爲東西河沿。與護城河會流。有草橋泡子諸河合入之。今皆

廢。又東流出大通橋下。

一統志大通橋在東便門外

又東流五里逕王家

莊之慶豐閘。又東流十一里逕郊亭南之平津上閘。又東流

四里逕平津下閘。又東流十三里爲馬連灣。入通州西界。過

普濟閘。

石垣須知言慶豐閘水面高平津上閘十二尺平津上閘水面高平津下閘十尺平津下閘水面高普濟

閘七尺。普濟閘水面高通流閘十二尺。據此自京至通水面高下計共四丈一尺。通流閘在州城中牛市。運船不行。惟助

蓄洩故此。逕高麗莊與渾河舊口合流。渾河即桑乾河舊有支河入州境今久斷

不之及。又東流四里出八里橋下即永通橋也。又東流八里逕通

州南門外。又東流抵葫蘆頭石垣。通州志石垣在州北關外京糧自此搬入通惠河日

下舊聞考石垣在州城北一里許穿新舊城東出抵土垣。通州志土垣在州東關外通糧自此

起與潮河合即北運河也。潮河詳下俗謂之裏漕河今戶部車與漕河合則例漕

運全書漕運則例纂通州志諸書俱沿俗稱以大通河為裏河並以通州境之北運河為外河。通州志言大

通河至通州一自舊城西水關入城至東水關出繞城南流

至南浦閘瀉水至張家灣入運河其土垣運漕至中西兩倉

水道即由此。南浦閘在州舊城南門外石垣須知言通流閘水面高南浦閘十二尺南浦閘水面高哈叭橋

十二尺。哈叭橋距南浦閘數十武。水一自舊城西水關分流
出南浦閘至張家灣者過此橋下。

至北門外葫蘆頭是爲石堤。又從滾水堤瀉入運河。其石堤

運漕至京倉水道卽由此。滾水堤卽減水閘。在州城北門外
裏河葫蘆頭。康熙三十六年置。又

名新滾水堤。一自新城西門外南流過新舊城南門出南浦閘與

東水關繞城南流之水會入運河。此一支卽安瀾志所稱出
八里橋下逕通州南門外

者。自過橋後大通河在石大道之北。仍行土道。土道南爲石

大道。土道北爲大通河。

已正。進通州西門。一統志言通州在順天府東四十里。東西

距四十六里。西至大興縣界二十一里。東至三河縣界二十

五里漢置路縣後漢曰潞金天德三年於縣置通州明初省

潞縣入州屬順天府本朝因之順治十六年省灤縣入州

郡縣釋名以通州為取漕運通濟之義通州志言舊城周九

里有奇門四東通運西朝天南迎薰北凝翠新城周七里有

奇東連舊城西面門二南曰望帆雲表西曰尺五瞻天乾隆

三十年拆去舊城西門新舊合為一尖城內客店署牧張翼

南鵬雲來晤謝去自出朝陽門至此計行四十里舊以自京至定福莊

為二十里又二肩輿五班十里抵通州

○尖後午正發通州出北門過木廠舊冊木廠中伙

過西浮橋。橋下温餘河。時凍始解。搭有草橋。以在北關外。亦稱北浮橋。安

瀾志言。西浮橋在通州北門外。即明實錄所謂富河橋也。成祖

實錄永樂十五年。宣宗實錄宣德三年。英宗實錄正統九年。皆有修通州富河橋之文。日下舊聞考言

富河橋久圯。今於北門外建置浮梁。往來利涉焉。通州志浮橋舊在東

門外羅家口白河上。明洪武二十四年建。國朝改移北門

水淺處。額設船五十隻。歷經裁改。嗣用三十一船。東河二十

二。用夫二十二名。西河九用。恂按温餘河。即榆河。嚮導冊言

夫七名。九月搭橋。四月拆卸。州安瀾志言榆河。一名温榆河。古濕餘水也。亦曰西河。昌平

記言温榆河。即昌平之榆河。順義謂之西源。出昌平州西北

河方輿紀要言。一名温餘。蓋濕餘之譌。源出昌平州西北

岔道口。入達嶺下。元人所謂居庸北口是也。其山統名之曰

軍都山亦曰居庸山南流三里逕青龍橋則有澗河又南流

五里逕三鋪村又南流七里逕彈琴峽又南流七里逕上關

城東即古居庸關塞也又南流五里逕延慶衛城南又南流

五里逕飲馬泉又南流三里逕腰店村又南流三里逕臭泥

坑又南流三里逕南口城東又南流出口逕龍虎臺南而伏

至昌平州西南舊縣村復出曰月兒灣方輿紀要濕餘河復出謂之榆河其發處

為月兒灣今下流逕州西是為沙河昌平山水記榆河源出州西南四十里月兒灣

上流已涸下流為分二支曰北沙河南沙河昌平州志沙河在州治南二十餘里沙河北店沙河

南店俱距北沙河自州西四各莊東南流二十一里逕樓子

州二十里

莊南又東南流十一里出沙河橋下有龍泉水自北來入之。即古幢幢水也。又東南流逕鞏華城東北。則有天壽山泉注之。又有翠屏山泉百仙莊水龍王山泉水流合於沙坨村之東石橋下。又東南流十里逕三岔口與南沙河會。方輿紀要鞏華城在昌平州東二十里其地本名沙河店畿輔通志言北沙河至州東南三岔口會南沙河宛平縣黑龍潭發源東流一里入州境之太州務村北。又東流四里逕屯尹村北。又東流三里逕馬房村北。又東流二里逕長樂村北。有南沙澗之水合之。即古易荆水也。亦名昌平河。又東流八里逕大榆村小榆村南。又東流八里出沙河南。

橋下又東流逕鞏華城南之半壁店。又流逕城東南三岔口。

與北沙河會。

昌平山水記沙河店南沙河有橋曰安濟北沙河有橋曰朝宗二河至沙河店經寶家莊而合。

昌平州志半壁店

距州二十六里

南北二沙河合流於三岔口。又東流八里

逕鄭家莊北。又東流八里逕馬家房。又東流八里逕藺溝村。

大小湯山泉水龍泉寺水抱榆泉水絳州營河合流自北來

注之。又東流四里逕土溝村。又東流八里逕南戚各莊。又東

流一里逕沙子營村北。又名沙子營河。入大興縣界。舊名孫

侯河。今日孫河。又東流逕海膏廟。又東流六里與清河合流。

於燕丹村之清河營。南直德勝門。

明統志清河源自昌平縣西南一畝泉經燕丹村東

南合榆河昌平山水記出德勝門八里為土城關又二十里為清河其水出玉泉山分流而北逕此又東會於沙河又東流三里逕雷家橋又東流逕安定門外繞

方澤壇南又東流九里逕黃港又東流一里逕新堡村又東流八里

逕孫侯屯又東流七里逕葦溝村又東流五里逕小店村又

東流一里逕金蓋村又東流入通州境土俗名之曰富河此

實錄富河橋所由名也行水金鑑言富河昔稱榆河一統志言温餘河俗名富河東南流逕寨籬村

又東南流逕岡子村又東南流逕富河村又東南流出西浮

橋下入於白河一統志温餘河又東南至通州東北八里入白河

過東浮橋橋下潮白河潮河白河合流因並稱潮白河嚮導冊言發源古北口愚按潮河源自古

北口白河則源自獨石亦搭草橋舟閒置岸側安瀾志潮河

口兩源不同冊遺其一。篇言潮河古鮑邱水也亦曰大榆河源出古北口外西北三

百里郭家屯西舊開平衛東南境之廢興州水經法鮑邱水出禦夷北塞中

南流逕九莊嶺東俗謂之大榆河一統志潮河發源古北口外三百里許之郭家屯西古開平衛南境西去灤河源僅數

十里水經注所謂鮑邱水源禦夷北塞中是也禦夷鎮名在保安右衛西北二源並發流直舊承

德州西南境東南流歷山谷中則有岔口偏嶺龍潭溝兩間

房諸水入焉其水又南流入密雲縣之古北口方輿紀要古北口在密雲

縣東北百二十里兩崖壁立中有路僅容一車下有深澗巨石磊砢凡四十五里為險絕之道亦曰虎北口自古

北口而南三里逕潮河營亦曰潮河川又屈而東南流二十

里許逕瑤亭子西。舊腰亭鋪也。又南流十里逕石匣城東。別

有石盆峪水。湯河、乾塢河、清水河會之。又折西南流會黃門

子河。又南流逕羅家橋東。又南流逕了髻山。又折而西南逕

密雲縣南十八里入於白河。潮河於此地入白河。始於明嘉靖三十四年。密雲縣志言潮河

當縣西南與白河交會。水流湍悍。作響如潮。聲順義縣志言潮河今自密雲逕入白河。不至縣界矣。蓋嘉靖三十四年以前潮河至順義之牛欄山下。始入白河也。餘詳下白河。又白河篇言白河其上源沽河

也。源出宣化府赤城縣北獨石口邊外。水經沽河從塞外來。酈注沽河出禦夷鎮

西北九十里。一日隄頭河。一日獨石泉。一統志稱隄頭河方

與紀要稱獨石水

自上都牧廠南。其北與正白旗察哈爾牧廠交界。南流逕獨

石水

石口同知屬之馬神廟。又南流十里逕喇嘛洞。又南流二里

逕棠梨溝。則有九泉水注之。又南流五里逕神明鏡溝。又南

流六里逕龐家寨。又南流四里逕滅虎溝。又南流四里逕北

柵口入邊城。赤城縣志獨石水關即北柵口。又南流五里逕獨石城西北。則

有西柵口之水自西北來注之。又南流五里逕獨石城南之

獨石神廟前與東柵口水合。即大砦溝河也。疑即大谷水。又有紅

山水自口外流入之。二水合流而南。獨石水大谷水也。十八里逕頭

堡子西。又南流十里逕半壁店西。又南流十里逕三山堡西。

又南流十里逕貓兒峪西。則有清泉堡之水自北來注之。又

南流十里逕舊站堡西。出龍門峽。是爲龍門川。有君子堡水。合松樹堡水。會於羊房堡。與暖泉合流。自西北來注之。又南流八里逕關門口。則有鎮安堡之水。自北來注之。又南流七里逕黃土嶺。則有夏家村乾河。自北來注之。又南流十五里逕赤城縣東。繞城而南。則有大石門之水。東南流逕左右二所堡。合水泉。又合湯泉水。流逕城南。曰赤城河。又南流十三里逕老幼屯。則有翦子嶺之水。合浩門嶺水。自西來注之。又南流七里逕柳林屯東。又南流十里逕樣田堡西。則有樣田河。自龍門所合紅石井水。西水泉水。自東北來注之。又南流

十里逕上馬鞍山。又南流五里逕下馬鞍山。又南流十五里逕合河塞東。則有龍門河。自龍門縣西來注之。卽古陽樂水也。有乾河八道。曰黃草梁河。三賢廟河。北柵口河。金家莊河。翦子嶺河。浩門嶺河。周家溝河。長安嶺北河。皆入焉。通名之曰南河。折而東流。逕河西堡北。則有白龍潭水。南來注之。又東流十五里。逕青羅口南。又東流十里。出滴水崖下。又東流逕堡南門外。又東流二十里。逕甯遠堡北。甯遠堡南。則有長伸地水。自北來注之。又東流五里出境。屈曲流逕延慶州屬之靖安堡出邊牆外。其長二百一十五里。又東流入二道邊。

垣牆之白河口。塞垣東盡之口也。迤西接長元口。迤東則四海冶口。又東從石塘路與白河支分邊外之一支會。其支分之一支亦出獨石口邊外。流逕鎮安堡東北。一名白遂河。轉爲白嶼河。亦曰激水。又名白狼河。俗稱自在河。亦謂之白漕。又謂之北河。或云水從白馬關入。或云兩岸不生青草。故名。對通惠河而言。又呼爲外河。或以爲對黑河而言。故曰白河。其以爲卽古孟廣弼水。及以爲發源滴水崖及霧靈山爲潮河川者。非也。其水南流與黑河川水合。折東流與延慶州之溪水合。又有四海冶海子溝之水合。珍珠泉水入之。又東流。

逕十道河千家店。又東流與湯河合。又東流入喀喇河屯屬之寶山寺。折西。東南流逕白馬關。合白馬關河。馬家峪河水。峪河入石塘路。與沽河正流合於石塘嶺。自下沽河兼得白河之稱矣。屈而西流。逕渤海所西。又南流逕密雲縣西。則引河入焉。又南流逕密雲縣南。與潮河合。白河與潮河合於此。地始於嘉靖三十四年。陸隴其畿輔地圖記言白河在密雲縣南十八里。互詳上潮河。又南流逕懷柔縣東。又南

流逕縣東南境。則有雁溪河。自西北來注之。白河之支。又爲曼道洩水溝。又南流逕靈蹟山。則有黃花鎮川。合小泉水。亦

自西北來入之。方輿紀要白河在懷柔縣東七里。逕靈蹟山。黃花鎮川。河入焉。牛欄山北里許。小山名靈

蹟山謹案河起縣東龔家莊入境南流六里逕河北莊折西南流三十里逕卸甲山莊又南流二十里逕宰相莊又南流六里逕房各莊又西南流四里逕王化莊與雁溪河合又西南流八里逕密雲屯衛仙臺莊又西南流四里逕年豐莊又西南二里合七渡河卽黃花鎮川河入順義縣境共長五十里白河與黃花鎮川河合於懷柔縣之東黃宗義今水經以爲白河至密雲縣西黃花鎮河來注之非也又案七渡河源出昌平州東北一百二十里之珍珠泉卽古黃頌水也一名朝鯉河自二道口關流入黃花鎮又名黃花鎮川河有泉曰南蕙亦謂之渤海泉東流逕渤海所北又東流逕五渡河村北又東流逕白家莊南共長三十七里又東流四里入懷柔縣屬查各莊北又東南流三里逕釣魚臺西又有九渡水自西來會之統名之曰七渡河又東南流四里逕石廠莊又東南流九里逕兩河莊與小泉河水合又東南流五里逕趙各莊東又東南流二里逕孫各莊東又東南流三里逕泉河屯西又東南流二里逕四季屯西又東南流五里逕下坡屯西入於白河俗

又南流逕順義縣東北境則有東府村泉入亦謂之懷河

之又逕牛欄山舊與潮河合流處也

潮河故道自密雲縣西南流逕懷柔縣東羅山

北檀子山南即白檀山也又南為黍谷山又西南流逕順義縣東北二十里之牛欄山與白河合其東南為漕河營河水

至此又兼潮白之名矣蓋明代漕運所經也一統志言明時

潮白兩河猶分流合於牛欄山下昌平山水記謂懷柔縣東

七里為白河又東十五里為潮河自嘉靖三十四年遷潮河

不使入順義境由密雲合白河於是牛欄以上潮河故道遂

為白河

又南流逕縣東門外有清河會沙河入焉

詳上温餘河條白

河南流入通州北境自此以下通得潞河之名矣今謂之北

運河又南流逕通州舊城北關石垣外則有富河之水自西

北來注之

富河即温餘河過西浮橋而東與白河合河防志言白河入通州境至北關外石垣處與富河會流

是謂

又有通惠河之水自北流合焉

詳上大通河條亦曰通濟河

史

河渠志正統三年鑿河西務二十里河成賜名通濟而金時先有通濟之名亦卽漕河也漕河南用衛北用白此河在天津之北蓋專賴白河以濟運故謂之白漕也又南流逕舊城東穿城而出又南流

逕新城東環城爲濠又南流逕張家灣城東則有涼水河之水自西南來注之又東流逕舊灤縣東則有灤河亦曰泗河來注之又南流逕牛牧屯則有窩陀河支分之水會板營口

河入之窩陀卽窩頭音聲之變此入運者窩頭河之一股也怡賢親王奏畧通州煙郊以南之水皆匯於窩頭分爲二股一股南入運河一股東流逕香河之吳村匯於百家灣入七里屯達於寶坻查七里屯以上大半淤塞地皆沙鹵難以開鑿若將南流一股疏通深暢則窩頭經流歸於運河分入香河之吳村者無多稍加濬導亦可免沖溢矣餘詳下箭桿河及薊運河條一統志板營口河在香河縣西十里源出通州孤山麓上通密雲昌平路至此入白河又南

流入香河縣境。則有紙務河。又有牛家河。駱駝港。河新開河。

漕運所記道里。皆起石堤。計程可達。今考白河自通州北境之桃園村南流。逕平家灘。又南流。逕劉家莊。又南流。出東浮

橋下。與溫榆河合。又南流。逕州城東北隅。與通惠河合。又南流。逕城東土堤支分。穿舊城環新城。爲濠。出城東南隅。南浦

間。又南流。逕哈叭橋下。又南流。逕土橋。又南流。抵張家灣。與正河合。其正河自城東土堤起。南流。逕楊家莊。又南流。逕溫

家莊。屈曲南流。至張家灣城北。與州城濠水之支流合。又南流。逕張家灣城東南。與凉水河合。卽舊盧溝橋河支分之水。

又南流。出善人橋下。又南流。逕銀子窪。又南流。逕里二泗。又南流。逕舊鄆縣之長陵營。又南流。逕楊家隄。折東流。逕馬頭

屯。入香河縣西北境。通州白河計長一百四十餘里。又南流

入武清縣東北境。其分支一爲新引河。一爲王家務引河。王

務引河。舊名青龍灣。引河在武清縣北首。起香河縣紅廟東。流入縣東北境。逕三百戶長林。又東流。逕埕兒寺。殷家莊。崔

家莊馬房楊家場又東流逕寶坻屬大口下哨李家排又東
爲八道沽又東流逕趙家莊樹兒窩狼兒窩又東流爲油香
淀又東流逕高家莊大白家莊于家莊又東流爲鯽魚淀又
東流爲東淀又東流注甯河之後海穿後海而出逕俵唐兒
注於七里海又東流入曲里海又東流爲甯車沽又東流
與薊運河會於北塘莊入海長百八十里雍正九年開又

南流逕河西務城又南流逕南北蔡村直縣治東三十里又
南流逕楊村務又南流逕淖溝新莊西南流逕馬家口又南
流入天津府天津縣北之桃花口又南流逕孤雲寺西值丁
字沽合西沽直沽爲三沽又南流逕西隄頭則有永定河之
水北出鳳河之尾合大清水自西來會之又南流逕紅橋
又南流逕小紅橋則有子牙河水自西南來會之又南流則

有賈家口引河陳家溝引河合筐兒港引河導塌河淀北流
入焉又南流逕獅子林與南運河合於三岔口直府城東由
海河同入於海

過潞邑

過白廟

過箭桿河嚮導舊冊言發源金雞塘亦有草橋即窩頭河也安瀾志言窩

頭河一名窩陀河窩頭河之名以經窩頭村而得又謂之窩陀者音聲之變也又名蒼頭

河亦曰渠水俗名箭桿河嚮導冊作箭桿河首起順義縣牛欄山東

麓金雞堂堂舊冊作塘即古鮑邱水故道也窩頭河水本鮑邱水自潮河絕流於牛欄

山故別出南流入通州西北境之阻溝俗又謂之濕濕河橋

窩頭之名南流入通州西北境之阻溝俗又謂之濕濕河橋

行宮西

三河縣志箭桿河自通州煙郊石橋交界起由城子莊西

北至半壁店出境入香河縣界其水歸入百家灣入寶坻

縣境畿輔通志燕又南流入三河縣城子莊又南流逕半壁

店又南流復入縣境窩頭村東有窩頭廟

聖祖仁皇帝駕幸觀魚處也又流繞西宮又南流逕東義村屈曲流

入香河縣為尹家河又南流逕沙務頭屈東流逕北吳村則

有駱駝港河入之又東南流逕城北之百家灣一統志蒼頭

河縣西北二

十里相傳即蕭后運糧河水泛則上通牛欄山水窩頭莊水

下通三路隄口一由李家園坑隄口入北吳村一由明星堂

隄口入甘十八隄口。一由東凌莊尹家河沙務莊張灰店南吳村牛家屯入板營口河。今名窩頭河。本無來源。伏秋水發。眾流會於窩頭。逕香河縣百家灣。東與渠水合。其百家灣在縣北五里。形如半月。深不可測。駱駝港河在香河縣北八里。源出三河縣兔兒山北吳村。南流入蒲池河。香河縣志。百家灣城北五里。水無源。四時不竭。水泛則甘十八里北吳村口。兩水會程家新莊入灣。下經戴家莊入蒲池河。長二里許。謹案窩頭河自順義縣之金雞堂南經阻溝入通州北境之牛家鋪。東南流逕都各莊朱家店趙辛莊煙郊入三河縣城子東半壁店窩頭村辛莊康家莊而環繞西宮。又南流逕宋家莊屈曲流逕東義村入香河縣界。屈曲流復入縣境。侯各莊屈南流入香河縣為尹家河。又南流逕沙務頭南抵橋兒上。為北運河。其水中斷。自沙務頭東出為北吳村。長六十餘里。又東南流逕縣城東名香河。畿輔通志。香河在縣東里許。俗名長溝。其水微有香氣。縣因以名。又東南流逕縣東北。香河縣志。舊河一道。上接通州窩頭河。至縣境蒼頭店東百家灣。又東逕漁陽院入寶坻縣境。謹案河自縣西北沙務頭逕百家灣。

田家莊又東流出安瀾雙惠青龍三橋下又東流逕七里莊化緣莊抵漁陽院出境長六十里又東南流入

寶坻縣西北境之黃家莊又東流逕榮各莊又東流入縣城

穿城南出一統志乾隆七年知縣洪肇楸濬城河內城河本渠河之支流自城東北隅開源水門入由武曲橋

至文昌閣逕文明橋折而西抵階升橋入泮池由池東出漱

潤橋過雲津橋西南注逕通津橋出城南節流門蜿蜒曲折

約長二里許外城河四周約長六里許廣十餘丈舊有隄堰

其袁公埧以上即渠河故道也自朱家鋪朝霞寺至西鄆等

莊抵洪福寺由平政橋接入城河計長四十里出節流門又

東南注經韓家橋至南鄆等莊由南石等橋會入窩頭河

東南流逕王補莊與鮑邱河合寶坻縣志渠河一名渠水即窩頭河也自香河縣蒲石河

東注逕流城池由開源水關入城出節流水關蜿蜒百里至

入門城會潮河入海雍正四年新開截灣取直由城南而行

起百家灣至八門城計長九十五里此水本無源伏秋眾水

會於窩頭逕香河縣百家灣東與渠水合流東逕七里莊入

寶坻縣界東過城南之西石橋至王補莊與鮑邱河會雍正四年濬之起百家灣至八門城計長九十五里時議堵七里莊明口一道以汎發流注寶邑輒淹東北村莊也謹案河起寶坻西北逕黃家莊南榮各莊北又逕王家莊頭南黑豆窩北而東北流穿縣城南與鮑邱河合長九十里又蒲石河亦作蒲池河即渠河自百家灣東北流經縣北至縣東三十里匯為七里莊河入寶坻縣界會鮑邱河蓋行旅所經蓋亦冬一水而異名也餘詳鮑邱河及薊運河條

橋夏渡與温餘潮白畧同前紀大通温餘潮白諸河皆北運河之上

源漕艘過天津後由津抵通之命脈也互詳江北自箭桿河運程書

迤東諸河均以薊運河為歸宿箭桿河惟板罾口支流與白河合畿輔通志言此河水本

無源伏流迅發眾流會於窩頭經香河縣百家灣東與渠水合流東逕七里莊入寶坻縣東過城南之西石橋至王補莊與鮑邱河會則其下尾仍入於鮑邱也王補莊即王補莊安瀾志亦稱王甫營餘詳後薊運河條過草橋後

河東路北有廣惠庵。是日過此天漸有風。

過煙郊行鎮中時未正。

鎮門顏曰燕郊鎮

自西而東街頗長。鎮北有

行宮。通州志言州東路煙郊離城二十五里。方輿紀要煙郊店召

里店高麗莊大黃莊皆官軍巡哨處也。按煙郊舊名燕郊。今

民居稠密車馬輻湊如城市云。三河縣志言煙郊

行宮。乾隆二十年建。日下舊聞考正殿外檐恭懸

聖祖御書額曰虛明向遠。開殿內恭懸

高宗御書額曰綠淨雲畦。聯曰爲元后則時天若知小人依所逸無

樓額曰眺遠樓。日遠含澄景。聯曰樹色溪光成靜賞。花香鳥

語絕塵緣。目同碧宇。朗無盡心。與白雲散以閒。捲房聯曰。春色昌昌有腳。化工蕩蕩無私。佛室聯曰。慈悲顯三千大化。圓通示不二法門。

過半壁店。爲通州三河縣交界。

過馬起乏汛。有墩臺。時未正二刻五分。

過柳河屯汛。有墩臺。嚮導舊冊有尹家溝。有麻窩溝。橋道圖兩溝於柳河屯東北。會東南流於夏店之東北。入鮑邱河。兩溝均搭有正副橋。三河縣志言。尹家溝自蠻子營通州交界。漫地水歸由柳河屯東入鮑邱河。麻兒窩溝自漫地水流入。

潭由南轉東歸鮑邱河。並言夏店西小石橋跨麻兒窩溝。安

瀾志言二溝入鮑邱河。長十餘里。因雨有水始通。注。

抵夏店宿地屬三河縣。在城西稍南。三河縣志夏店鎮在正西路仁一鄉日知錄夏

店疑用古。安瀾志言夏謙澤在三河縣西。水經注鮑邱水又東南入夏澤澤南

行曲渚一十餘里。北佩謙澤。渺望無垠。方輿紀要夏謙澤在

平谷縣東北百餘里。今縣東北有海子。或以為即故澤也。金

蓋兒淀在通州北二十五里。廣袤三頃。水上有花如金蓋。因

名。或云即古夏謙澤也。在薊北二百餘里。一統志夏澤在三

河縣西。三河縣志古謙澤今廢為馬房地。謹案一統志云方

馬房在馬房莊北。為遼金元明牧圍之所。

輿紀要謂平谷縣東北百餘里有海子。或謂即故澤。與水經注不合。據酈說則夏澤與謙澤為二。故紀要於平谷之海子

及通州之金盞兒淀皆以夏謙澤當之一統志正之是也。然觀酈注渺望無垠之言則固非盡於通州三河之境也。紀要所云亦未可厚非。日知錄夏謙澤通鑑晉紀慕容寶盡徙薊中府北趨龍城。魏石河頭引兵追之。及之於夏謙澤。胡三省注夏謙澤在薊北二百餘里。恐非。按水經注鮑邱水東南流逕潞城南。又東南入夏澤。澤南行曲渚一十餘里。北佩謙澤。下云鮑邱水又東與洵河合。三河縣志鮑邱河在縣西二十五里。源自口外南流逕九莊嶺過密雲合道人溪。至通州之米莊村合清水入洵河。今三河縣西三十里地名夏店。舊有

驛。鮑邱水逕其下。而洵河自縣城南至寶坻下入於海。疑夏店之名因古夏澤。其東彌望皆陂澤。與水經注正合。自薊至龍城。此其孔道。寶以丙辰行。魏以戊午及之。相距二日。適當其地也。三河縣志亦言水經注云鮑邱水逕潞城南。又東南入夏澤。考三河縣古潞縣地。縣西三十里名夏店。舊有驛鮑邱水環其下。疑夏店之名因古夏澤。方輿紀要夏店有五槐公館。是日宿店在鎮西券門外。到時申初三刻。自通州至此計四十里。强。二十里。强至煙店。二十里。至夏店。肩輿七班。

○初五日陰。發夏店。是日辛丑丑初二刻十分。驚蟄寅正三刻起。卯正起程。出東券門。過石橋。橋下鮑邱河水也。橋道圖稱爲夏

店時已涸。安瀾志言鮑邱河在三河縣西南。上接順義縣境。

上無來源。至縣東青陽屯始有河形。東南流逕陽店鎮東泥

窩鋪西。又東南流逕料馬莊出境。三河縣志鮑邱河在縣西

流亦曰潮河。自順義縣交界田各莊入境。至時管營始有河

形。由夏店東石橋下至葛中馬房寶坻縣交界止。長七十餘

里。畿輔通志鮑邱河源出密雲北山。逕三河縣之夏店東南

逕虎捋莊入寶坻縣界。謹案三河縣鮑邱河首起順義縣田

各莊始有河形。東南流逕程管營。又東南逕時管營。又東南

逕賈管營。又東南逕賈各莊東。又東南逕康家莊西。又東南

逕夏莊西。泥窩鋪東。又東南逕前丞相後丞相迤南流逕趙

各莊北。又東南逕夏店西。又東南逕葛各莊馬房入寶坻縣

界。長七十餘里。平時乾涸。雨水奔注。土人呼為瀉肚河。恂按

案語逕夏店西。西字誤。當作東。夏店東小石橋跨鮑邱河。亦

安瀾志之文也。其泥窩鋪東東字亦當從綱作西。今鮑邱河

正經夏店鎮東泥窩鋪西。畿輔義倉圖於三河縣言鮑邱河

本境發源蓋據田各莊始有之河形言之畿輔通志謂源出密雲北山則太遠或夏秋霖潦密雲北山之水亦漫流歸之未可知也又賈家莊小石橋跨鮑邱河上稍南馬房小石橋白家莊二小石橋薄各莊小石橋大府莊小石橋韶道庵小石橋神靈莊小石橋俱跨鮑邱河又東南流入寶坻縣北境下稍並見三河縣志今多不可考

又東南流逕王補莊在縣城東南二十五里則有窩頭河之水自西來

注之畿輔通志言鮑邱河東逕縣北齊河務蕭聖家東南至王補莊與窩頭河會詳見上箭桿河條又東南

流逕龍虎莊又東南流逕張司馬莊又東南流逕林齊口又

東南流逕王山莊又東南流逕郭家莊又東南流抵寬江村

南入門城北則有抽鍼河之水自西來入之東南流合於洵

河畿輔通志鮑邱河過林齊口張家莊至周家莊東南逕尹家莊又東由入門城入蘄蓮河入門城河在寶坻縣東南

七十里潮水逆注受其灌溉者有七十二沽居民利之鮑邱窩頭二河原無恆流上受通州三河雨潦之水泛溢南下下流淤塞斷續無路消洩香河首受其浸而寶坻地形如釜爲害尤劇雍正四年怡賢親王奏請疏通窩頭河自百家灣起鮑邱河魚樁止分道挑挖或循舊流或取直逕繞縣之南北皆會於王補莊其八門城出口河身淺窄紆曲乃自林齊口別開直河一道至尹家莊寬江入薊運河寬深暢利數年以來香河寶坻田疇高下皆稔寶坻縣志海濱鄉所轄里曰慈恩東南界玉田其東爲林齊口蓋巨鎮也縣東南四十里寬江莊縣東南五十九里八門城河卽潮河之支流而渠河之下口縣東南六十里謹案抽鍼河俗名古蕭后運糧河或云耍兒渡口漫決以成者也首起寶坻縣西南桔槔窪東流逕西寨白家莊東寨抽鍼口因名計二十里又東流逕窩子莊大口屯菜園戶牛家排樹兒窩護路莊趙家灣趙家排李子沽田家橋羊馬頭侯家臺苑洪橋黃莊梁家沽木扎營郭家莊八門城至寬江與鮑邱窩頭二河入於洵河長九十八里雍正四年開乾隆十一年修濬面寬三丈底寬一丈深三四五六尺不等上游可以宣洩西南瀝水下游東南各村均藉

飲汲抽鍼亦作繡鍼寶坻縣志自繡鍼口起至梁家沽入八
門城大河計長八十餘里雍正八年就青龍灣引河工程內
挑鮑邱河自王補莊下與窩頭河會東南至寬江村入於洶
河長五十餘里

道北過棋盤莊

舊冊棋盤莊中伙

過泥窪鋪有墩臺當卽安瀾志之泥窩鋪

過新店

過白浮屠時辰初三刻汛有墩臺三河縣志作白浮屠其圖

則作百福圖嚮導舊冊過白浮屠東三里李家棗林再東洶

河三河縣橋道圖稱此爲定福莊河以迤東有定福莊也洶

按當卽安瀾志所稱錯河之一支。錯河卽汝河。安瀾志於此一支下言謹案此水中已斷流。遇雨則自縣西北蔡管營起。東南流逕周四家莊。又東南流逕查馬房。又東南流逕定福莊。至縣城南入於洵河。

過棗林莊。

過三河縣南關廂之三官廟。八蜡廟。南店稅局。又過關帝廟。

廟壁上題字云。東至邗均四十里。

嚮導冊載三河中俠。蓋在縣城之西北。

一統

志言三河縣在府東一百十里。東西距七十里。西至通州界五十里。東至薊州界二十里。漢潞縣地。唐武德二年析置臨

洵縣。洵按水經注已見臨洵縣名。方輿紀要以爲石趙所置。當是。開元四年改置三河縣。

金元明屬通州。本朝屬順天府。三河以地近洵。洵鮑邱三

水而名。日下舊聞考。三河縣城方四里。門四。東就日。南來薰。

西瞻雲。北承恩。郡縣釋名謂三河縣以地近七度。鮑邱臨洵。

三水而名。安瀾志辨其非。如河一支。俗誤指爲七度。河縣舊名臨洵。謂城臨此水。非謂臨洵爲

水名也。餘詳南門外永濟橋。又名小河橋。安瀾志稱爲洵河。下錯橋條。

石橋橋下。當是上所言錯河之一支。諸書則以爲洵河。安瀾

志言洵河石橋。又名永濟橋。在三河縣城南門外。長十三丈。

一統志。小河橋在三河縣南門外。洵河支流上。東通錯河橋。西達金雞塘。境接通薊。爲往來要道。舊爲浮橋。以渡。明正德十

二年改建石橋。三河縣志永濟橋在南門外跨洵河一名小河。橋明正德十二年建。本朝順治七年知縣孟希爵康熙三十二年張乃相乾隆十三年熊繹祖重修。熊兼築兩頭土垣北抵城門南至南店行人賴之。明楊一清新建洵河石橋。記畧三河縣城南百餘步有河即古洵河也。歲修浮橋水溢輒壞。僉謂必建石橋。邑人東廠御馬監張銳謀於兄姪捐金屬大同指揮趙昶董其事。以正德十二年十月告成。順治七年邑人朱國俊重修洵河橋。記畧邑阻洵水而城。夏秋霖雨離城咫尺。至不通往來。正德間創茲橋。於今百五十年。底石既圯中空而裂。居者行者日牽車泥淖中。歲戊子。邑侯孟公晉耆民劉永業王士奇等而屬之。佐以清俸。謹案洵河石橋。庀材協謀始於庚寅之三月。迄六月告成。

康熙十八年地震圯。三十二年知縣張鼎重建。碑記云橋成。慮其未可永久。植柳千株。築隄兩岸。旁建板橋。以分水勢。當日經營圖度如是。此河爲洵河。洵河之下尾。洵河即乃其正。錯河。

流一統志以爲洶河支流。蓋仍畿輔通志之文也。洵按一統志仍通志之文。以此爲洶河支流。安瀾志以此爲洶河。洶河之下尾乃其正流。今考三河縣志圖及橋道圖。永濟橋所跨之河。其上游正自蔡管營逕定福莊而來。其下稍又至城東南。錯橋之上游入洶河。與安瀾志所稱自蔡管營起逕定福莊至城南入洶河之文適合。故曰當是上所言錯河之一支。

安瀾志言洶河逕三河縣東北境。則有周村河合石河。顧現河芮家營之水自西來注之。卽洶河也。名之曰洶口。俗又謂之錯河。是錯河爲洶河矣。一統志又言洶河俗謂之錯河。蓋互受通稱。不免歧之又歧。洶口在三河縣北五十里。又按安瀾志以此爲錯河之一支。見薊運河篇之序。原委卷其以此爲洶河。洶河之下尾正流。則見薊運河篇之序。橋渡卷一書。

所紀兩卷不同茲從其序原委者

過錯橋俗稱草橋。一統志錯橋一名草橋安瀾志稱錯河橋橋下水流

甚急蓋洵河也。縣志圖其上游有燕口橋直縣之東門大道嚮導冊圖有河形稱為三河一統志洵河俗

謂之舊石橋。明宣宗實錄宣德三年七月順天府三河縣奏本縣錯橋東通遼海西達京師本年五月霖雨

山水暴漲壞橋。贅石皆缺。驛使往來不便。乞撥軍夫工匠於華山石廠取石修砌。從之。八月丁未。車駕發京師。戊申。駐蹕

三河縣東。後圯。架木為之。夏拆冬建。三河縣志城東五里錯之草橋。河之官渡在焉。安瀾志

今錯河渡有船。安瀾志言洵河發源薊州黃崖口。外名黃崖。四渡夫十六名。

川古廣漠川也。俗名頭道河南。流入黃崖關。水經注鮑邱水自雍奴縣故城

西北舊分笥溝水。東出今笥溝已斷。眾流東注。混同一瀆。東逕其縣北。又東與洵河合。水出右北平無終縣西山白楊谷。

隋書地理志漁陽郡無終縣有洵河。明史地理志薊州西北有盤山。洵水在北方。輿紀要洵水一名廣漠川。在薊州北四十里。發源黃涯口。一支西流逕盤山之陰。一支東南流逕盤山之陽。盤山在薊州西北二十五里。薊州志洵河乃州之西境也。其源卽黃崖川。一名廣漠川。在州北三十五里。俗稱爲頭道河。源出塞外。從黃崖關之東流入。歷中營下營。西流逕盤山。又西南流逕平谷縣南。舊有獨樂河。合馬莊河。逆流河。盤山水入之。水經注獨樂水出北抱犢固。南逕平谷縣故城。東南流入於洵。洵水又東合盤山水。水出山上。去山三十里許。望山上水可高二十餘里。素湍皓然。頽波歷谿。沿流而下。自西北轉注於洵水。畿輔通志馬莊河在平谷縣東三里。源出縣東北海子莊。南流入縣之洵河。逆流河在縣南八里。源出泉水山。西流九十九曲入洵河。一名小礮河。一統志盤山水在薊州東。舊志今有沙河。在州西二十五里。源出盤山。流逕沙嶺之麓。東南會五里河入沽河。蓋明成化間盤山水發。始潰流而東南入沽河也。謹案獨樂河自薊州交界井兒峪流入平谷縣東之董家庵。又西流逕酸棗峪。三

泉寺南則有三泉水注之。泉在縣東北三十里雞足山。又西流逕上馬各莊南海子莊北。至獨樂村出。其水流入地中。西至瀝津莊復出。西流逕後龍泉莊。迤南流逕下紫塞馬各莊。直縣東門外。屈西南流至縣治東南隅。則有龍家務楊各莊。二小水合流注之。又西南流逕寺渠莊東鹿角西鹿角出境。入三河縣之青陽屯。長五十六里。釋智樸四正山居志。獨樂水。在平谷縣之東盤山之北谷呼獨漏河。以其水至此伏流。今平谷縣東獨樂村。洵河逕其南。至此伏。復出瀝津莊。則是。在酈道元當日自有獨樂河水入於洵河。而今則卽以洵水爲獨樂河矣。獨樂村之北有龍王廟水泉寺。二水流入洵河。但其下流已斷。則正與道元所指之方位。合。豈卽其故迹耶。恂按四正山卽盤山。又南流逕三河縣

東北境。則有周村河合石河。顧現河芮家營之水自西來注之。卽洵河也。名之曰洵口。俗又謂之錯河。

水經注洵水又東南逕平谷縣故城

東南與洵河會。水出北山。山在僂奚縣故城東南。南流逕博陸故城北。又屈逕其城東。又東南流逕平谷縣故城西。而

東南流注於渠洵河。隋書地理志。滌陽郡有洵河。明史地理志。薊州平谷東南有洵河。方輿紀要。洵河在平谷縣東南五里。源出密雲縣石峩山。流經縣境。又西南流入三河縣界。縣西十里有周村河。源出口外。下流入洵河。洵河至縣東南入洵河。嘉靖中。俺答等會營於孤山。洵口卽洵河之口也。三河縣志。洵河卽錯河。自平谷縣交青陽屯。入三河境。環城北。由東南下。至料馬莊。寶坻縣交界止。計長九十里。由寶坻白龍港歸入薊運河。源遠流長。寬深無滯。石河自胡家營懷柔縣界起。由興隆莊至中橋。分爲二股。入平谷。方廣莊合爲一道。匯入洵河。顧現河在縣西北三十五里。自後窪子里龍王廟下。泉源起。由顧現北石渠。映城入洵河。芮家營河自本境古莊起。始有溝渠。漫地水歸。由石莊橋至芮家營。入周村平谷界中。謹案石河。顧現河。其上源出平谷縣之半髻山。去胡家營十五里。南流逕楊家谷。又南流至白谷莊。則有蓮花潭之水。匯之蓮花潭。亦在平谷縣西南。其水自三河縣西北之埝頭村入境。逕平谷縣西城子莊。合入周村河。其芮家營河卽出薊州段家嶺大嶺之沙河也。沙河在明成化間。盤山水發。橫流而東。合沽河。故志以此河爲起縣境。官莊西流入周

村河卽沔河矣。今惟流沙漫衍而橋道猶存。蓋夏秋水漲則山水橫決入之。亦卽古周村河所行之道也。又平谷縣有普現屯井泉水溢出地上。灌溉稻田三十餘畝。歸入錯河。長十餘里。此井縣志不載。又案沔河源流久已失考。而其水道亦無形迹。方輿紀要以爲出密雲縣東之石峩山水。經注以爲出北山。在僂奚縣故城東南。漢僂奚故城一統志在密雲縣東北口外。獮平城東。魏書地形志密雲郡皇始二年治提攜城。卽僂奚也。則是紀要之石峩山當卽水經注之北山也。第據紀要所云。則周村河爲入沔河之水。另是一河。且以爲出口外。而不言所在。畿輔通志因之。惟一統志以爲周村河卽沔河。云沔河在平谷西南。流至三河縣界入洵河。明統志以爲經三河縣東南平谷故城入洵河。舊志今有周村河在平谷縣西十里。源出口外。南流入洵之處曰沔口。在三河縣北五十里。考沔河出密雲口外。周村河亦出口外。古惟有沔河。不聞有周村河。周村在平谷三河二縣界中。豈有源出口外。而一無名之水。足以當之。或周村河爲沔河之支流。今平谷南有小水足資灌溉。見於圖志。蓋亦周村之類也。又縣志錯河之名。祇循俗稱。乃以爲卽七渡水。又名黃頌水。則更非矣。

七渡水卽黃頌水。在昌平州北一百里。源出口外。自二道關入口。東南流。逕黃家鎮。至牛欄山麓。入白河。豈能東越二三百里外來入洵河之理。乃俗傳以爲洵水之源。至其所序洵河水道。自平谷。歷三河。至寶坻。歸白龍港。卽是洵河水道。牽混不足據也。恂按以洵河爲洵河。而以錯河之一支爲洵河。畿輔義倉圖亦如此。今考是圖三河縣城西北四十餘里之洵口。建倉。其地無河形。距洵河二十餘里。當是昔時洵水入洵河之故道。今則無蹟可尋。是以沿譌襲謬耳。其尤甚者。圖中於洵河之洵。則省口作汝。又南流逕絜城東。則有五百溝於洵口倉之洵。則省口作如。又南流逕絜城東。則有五百溝水靈山泉水東流注之。水經注洵河。又南逕絜城東。而南合之。絜城南。東入於洵河。一統志絜城在三河縣西北。舊志今有英城在城西北三十里。卽絜城之譌也。薊州志洵河紆回曲折。而至平谷縣東。合五百溝諸水。平谷縣志靈泉在平谷縣東北二十里。源出靈泉山下。其水灌溉田園。人多賴其利。謹案絜城水經注作絜。譌作絜。又譌爲英。三河縣志遂以爲元耶律英公之城。更誤矣。一統志但記絜城。而水道無聞焉。

七山亦不知其處。方輿紀要引平谷縣志云：東十里有馬莊河，源出縣東北海子，與縣東北三十里獨樂河及縣境之五百溝河、鄉秦河俱合流，入於洵河。覈其實則無徵也。或以五百溝水為今香河縣之駱駝河，亦未知是否。又畿輔通志：小河在三河縣北十五里，源出靈山，西流入洵河，名勝志：靈山、華山、聖水山、駝山俱在縣北，靈山在縣北十五里，三面出泉，三河縣志：靈山之麓，三面有泉，或從石竇，或自沙眼積，流成溪，則是靈泉亦即為小河，而所出不止一泉也。又南

流逕縣城東。一統志：洵河又折東逕縣東。舊志：縣南三里有

臨渠城。唐時有渠河塘，即洵河也。唐書地理志：漁陽郡三河

三里有渠河塘，方輿紀要：臨洵城在三河縣南，石趙所置，以

臨洵水而名，亦曰臨渠城。一統志：唐置臨洵縣，開元中改置

三河縣，以地近洵，洵鮑邱三水而名。謹案：方輿紀要以渠河

即洵河之譌。考水經注云：洵水又東合泉州渠，口故瀆。又引

魏志：曹太祖以鬪頓擾邊，將征之，從洵口鑿渠逕雍奴，泉州

以通河海，則縣因洵而得名。渠亦因鑿洵而得名。通鑑：晉永

和六年燕王僂使慕容霸將兵伐趙會於臨渠則固有渠河矣胡三省通鑑注臨渠縣城臨洵渠是也又水經注云洳水又東南流逕平谷縣故城西而東南流注於渠洵河則是洵河又有渠洵河之一稱洵渠即渠洵不過一顛倒其字耳又臨洵唐縣非漢縣遼史地理志誤以三河爲漢臨洵縣地清類天文分野之書因之非也又水經注洵河又東南逕臨河城蓋臨於洵河之城也方輿紀要三河縣以地近七渡鮑邱臨河三水而名則又以臨爲河名矣或謂紀要本作臨海臨洵者臨此洵水臨洵亦非水名也又以七渡水即黃頌水自順義縣黃頌谷流逕縣界下流入於白河亦非也七渡水詳見白河又紀要引唐志縣北十二里有渠河塘蓋即舊城而言今城南五里名曰南塘有地十餘頃作爲溝渠一道通入錯河長六里餘又南流逕石碑鋪直縣治東南隅有水注之疑即渠河塘也

蓋錯河之分支俗稱七渡河水非也。案語見上白浮屠條又東南流逕四河村又東南流逕料馬房入寶坻縣白龍港則有沽河水

自北來合之

謹案三河縣東北境接平谷縣西南界洵河首起青陽屯柏家店東南流逕果各莊英城馬房

至孟各莊西則有靈山泉水注之屈南流逕縣北折而東又南流逕二百戶燕兒口直縣治東南隅則有錯河支分水注

之又南流逕石碑鋪侯各莊王各莊四河村胡家莊迤東南流逕料馬莊入寶坻縣境其長九十里自縣東北又東南流

起自新集鎮流逕縣城北日三叉口方輿紀要云洵水過三叉口入寶坻縣之白龍港是也又案洵河見水經注本非俗

稱其水於平谷三河二縣之交為周村河已入於洵河不得以下流洵河之正支反易為洵今世俗以洵水入洵為錯河

竟以洵河之正流而易稱之且又以三河城西洵按洵道既錯河之東流俗名七渡水者為洵河誤甚矣

堙而說洵洵者遂不能無異詞一統志言洵河俗謂之錯河

又言俗亦名洵河又名草橋河至寶坻縣又名白龍港皆洵

河之異名云云誌其通稱而弗為置辯然則今日所過蓋是

既合洳水後之洵河卽俗所稱錯河草橋河而三河縣志畿輔義倉圖所稱爲洳河者也

過石碑汛有墩臺

尖段家嶺入薊州境

方輿紀要言三河縣段家嶺在縣東二十里官道旁嚮導冊於過嶺後言三河

薊州分界薊州志言段家嶺在州西五十里與三河縣接壤處有沙河溝薊州志言段家嶺沙河溝水源出自

潤迤西諸山東嶺長五里鎮人言西二里屬三河縣東三里南流入柳子口

屬薊州到時巳初一刻自夏店至此計四十五里二十里棗林莊五里

三河縣二十里段家嶺肩輿六班

○尖後發段家嶺時午初

過白澗莊。

嚮導冊作白澗村。

日下舊聞考、白澗發源於盤山西峪。經

流沙河。水色激碧。上有白澗寺。薊州志、白澗泉在州西四十

里。源出盤山西峪。經羅家峪。由啞叭坑南流至捧莊屯。合限

渠。泉流至嘴頭莊入沽河。瀑水泉在州西三十里。源出瀑水

莊西北。南流合白澗泉。州冊言州西四十里為白澗莊。建

行宮。其東有香華庵。薊州志、皇姑庵在州西四十里白澗。又名香

花庵。乾隆十八年恭建。

行宮於庵右。

謹按乾隆九年已有志言十八年建。恐非香花庵舊刹。不知創建所自。

御製白澗行宮晚坐詩

日下舊聞考、香華庵正殿恭懸。

聖祖御書額曰香林法界。乾隆十五年奉

敕重修有。

御製香華庵記勒石其中。

過啞叭坑。

過邦均店。時午正一刻。

安瀾志作邦君洵言在薊州西三十里今作邦均。

嚮導冊於

過白瀾數里後及過邦均後。均圖有河形而不著其名。蓋盤山水也。安瀾志言盤山水自西北以屈西南。皆洶水所纏絡。其水無名。故酈道元以盤山水目之。洶河歷盤山之陰而左。合盤山之水。蓋由西折南也。其水泉源不一。大抵東入庚

水。西入洵水。一出州西北五十里大嶺南流。逕白澗汛。一自

正西三河縣東二十里之段家嶺流。逕州西三十里之邦均

店。索家汛合流為沙河。入於洵河。今有水道斷續不常。蓋為

流沙所淤。恂按盤山水東入庚水。西入洵水。考庚水。今沽河

上源也。紀沽河上源。安瀾志言沽河古庚水。亦謂之溲水。一

名雲溲水。亦曰梨河。以下流入沽。故名沽河。或以為林河音

訛而為梨。或以為唐水。庚水俗又謂之還鄉河。皆非也。漢書

志石北平郡無終。溲水西至雍奴入海。過郡二。行六百五十

里。師古曰。溲音庚。即下所云入庚者。同一水也。一統志沽河

源出遵化東界曰梨河。即古溲水也。方輿紀要溲水或云雲

溲水。謹案畿輔通志淋河即梨河。淋梨二字音相似。今遂誤

爲淋河。又云。便水。卽古庚水。亦名庚水。還鄉河。卽便水。在豐
 潤縣。北俗名爲還鄉河。又方輿紀要。庚水。卽豐潤之便水。便
 水。一名還鄉河。玉田縣志。唐水源出無終山南。考淋河與梨
 河。自是二水。唐水。庚水。乃庚之誤。水經注。或譌庚作庚。庚
 互見。非一水二名也。還鄉河。又是一水。一統志云。舊志以玉
 田縣之還鄉河爲庚水。沽河爲灑水。今以水經注考之。沽河
 卽庚水。還鄉河。乃巨梁水。遵源出遷安縣界之鹿兒嶺。水經
 化州之沙河。蓋灑水也。是也。源出遷安縣界之鹿兒嶺。水經
 水出右北平。徐無縣北塞中。而南流。歷徐無山。永平府志。景
 山。其陰爲鹿兒嶺。其外爲長城嶺。諸山近川。自鹿兒嶺西流
 入。遵化。遵化州志。梨河源出遷安縣界鹿兒嶺。一統志。鹿兒
 嶺。在遷安縣西一百二十里。亦名蘆兒嶺。謹案。水經注。徐無
 山。卽遷安之蘆兒嶺。又案。方輿紀要。引舊志。或云。梨河
 出灤州。遷安固近灤州。而非卽灤州之所得而該也。西流
 入遵化州東境。則有大水峪。小水峪。之水。自北來注之。又西
 流。則有松棚河水。自北來注之。謹案。大水峪水。在遵化州東
 北。其西有小水峪。松棚河源

出州東北五十里之松棚峪俱南流入梨河。又西流則有三小泉南北夾注之。又

西流則有雙泉寺水自東南來注之。方輿紀要平谷縣南八里有泉水山泉流入河

民賴灌溉畿輔通志碣山在平谷縣東北四十里上有雙泉寺謹案雙泉寺河在遵化州東南雙泉寺折北流逕田家莊

又北流逕大寨注於梨河。又西流逕龍潭。又西流逕牛門口。明史地理志薊州遵化南

有龍門峽西南有梨河。一統志梨河西南流逕遵化州南龍門峽在州南十里其山上合下開開處高六丈許水自懸崖

傾瀉而下穿石成井奔盪之音轟然若雷方輿紀要南龍山在遵化縣南八里其北有北龍山兩山相望蜿蜒如龍。又

西流逕蔣家莊迤西南流則有南岡之水自北來注之。謹案南岡

水發源遵化州西南之南岡南折西流逕李家莊。又西流逕

流逕王各莊李家莊入梨河。

賈家莊。又西流逕水門口而西曰合河。則有沙河合諸水自

水門口注之。沙河出水門口爲水門口。河畿輔通志水門口

懸崖而下。

過大孫各莊有墩臺。薊州志言牛頭山橋在州西二十五里

大孫各莊西又店中橋在州西三十里邦均店內二橋爲薊

州段家嶺所出之沙河橋。即盤山水合流之沙河。安瀾志言沙河出於

沙嶺在盤山下。正洵水所合其決入於陽河則始於明成化

年。

過五里河村五里橋。橋下水嚮導舊冊注發源陽泉蓋即陽

河。安瀾志序沙河以爲即古灑水入薊州東南境之南三岔

口西流逕館驛前直薊城南五里名之曰沽河則有陽河合

白馬泉西來注之折南流逕五里橋下是也餘詳下薊謹案

陽河在薊州城西北隅陽泉白馬泉匯流而成者也源出薊

州西五里五名山鷲毛臺薊州志五名山一名東南流逕五

里橋名五里河花園泉遂家泉合焉薊州志花園泉在陽泉

合陽泉遂家泉在州西二里上遂亦名西海子又東南流逕

東七園莊入於沽河方輿紀要陽河在州西五里亦名五里

入於沽水水性暖遇河源出城西鷲毛臺亦名紙坊山下流

寒不冰故曰陽河恂按一統志稱五里橋為通濟河橋薊

州志稱五里河村為五里鎮言五里鎮州西五里橋莊並言

明宣宗東巡駐蹕於此。宣知州諭之曰：此漢漁陽郡也。昔張堪爲政，民有樂不可支之歌。流傳至今，古今人才不相遠。爾曹勉之。

午正一刻入薊州拱極門。城西門也。一統志：薊州在府東一百八十里。東西距一百十里。西至三河縣界五十里。東至遵化州界六十里。西南至三河縣治一百二十里。東北至遵化州治一百二十里。春秋山戎無終子國。秦漢無終縣。隋徙元州於此。改縣曰漁陽。唐開元十八年始於縣置薊州。宋名廣川郡。金仍曰薊州。明洪武初以漁陽縣省入屬順天府。本

朝因之。薊州志城周九里十三步。門三。東威遠。南平津。西拱極。康熙四十一年重修。門各建樓。東永固。西永甯。南永康。入城後過獨樂寺。薊州志獨樂寺在西門內。閣上扁曰觀音之閣。唐李白書。寺內東偏於乾隆十八年建坐落。寺前立柵欄。照壁巍然改觀。日下舊聞考獨樂寺在城內州治之西。觀音閣大士像今俱存。乾隆十八年重修。恭懸。

御書額曰普門香界。聯曰琳宇近神畿。慈雲廣蔭法筵傳古蹟。寶月常新又日絕無塵。相染初地定有天花落。講臺旁建精舍。聯曰短長詩句間中檢。來往年華靜裏觀。舊冊獨樂寺中伙出威遠門。

宿東關只此一店。自段家嶺至此計行四十五里。二十里那均二十五

州里薊肩輿六班。

○初六日晴卯初一刻起卯正一刻發薊州東關自此山行地多石子。

過五里碑。

過黃土坡汛墩臺。

過薊州遵化交界。

過三家店時辰初一刻。

過濠門汛墩臺時辰初三刻。道北遙見桃花寺名勝志言漁

陽有桃花山。山頂有泉。流繞山麓。入洵河。泉上有桃花寺。自此十里。沽河草橋諸水匯焉。長安客話。薊州城東有桃花山。桃花寺。寺旁有泉。繞山而下。清淺可愛。安瀾志言。桃花泉水出山下。流逕楊各莊。入沽河。長十五里。山在薊州城東。山下有濠門。古戍所也。薊州志。桃花寺在州東十八里。桃花山上。山有桃花。開時獨先。故名。山半有滌襟泉。紆曲流繞。碧澗可愛。東接

皇陵五十里爲

鑾輿必經之路。乾隆十八年建

行宮於山半。日下舊聞考。桃花寺。乾隆九年重修。

御題八景。曰湧晴雪。曰小九疊。曰吟清籟。曰坐霄漢。曰雲外賞。曰滌

襟泉。曰點峯石。曰繡雲壁。寺內恭懸。

御書額曰清淨法界。曰雲外香臺。又關聖殿額曰忠貫人天。

過窰鋪。嚮導冊作姚鋪。莊有姚鋪河。過臺頭。嚮導冊作擡頭。莊有擡頭寺。並圖有河形。道有小

水。蓋龍泉水也。薊州志言龍泉。在州東北三十里。川方峪北。

東南流。由臺頭寺。安瀾志引此文。寺作南。窰鋪至巨各莊。合隅頭泉入

沽河。

尖馬伸橋。實鎮也。時辰正三刻。鎮西柵外橋曰馬伸橋。因以

橋名名其鎮。一統志言馬伸橋鎮在薊州東三十五里安瀾志稱此為馬伸店橋下馬伸河。

方輿紀要薊州城北有金泉。淋河暨隅頭諸泉之所匯也。薊州

志隅頭泉在州東三十八里陳家河莊之北平地出泉南流

至馬伸橋黑泉黃泉大駝泉排源泉天心泉景家泉龍泉定

福泉龍王泉。安瀾志薊運河篇序灑水。古灑水即今沙言灑

俱合隅頭泉。水逕柳貫莊西南下合於梨河。梨河即日合河。沽沙又西流

逕蒼山鎮。又西流逕孫家樓。又西流逕張子村。日張子河。則

興龍口河入焉。有淋河之水自馬伸橋來注之。案興龍口河

源出遵化州寬田峪。寬田峪 昌瑞 山石之谷名也 繞

皇陵之右。下逕興龍口。西金星山東麓而南注於合河。遵化州志梨

河西流入州

境至州西南七十里與諸水合名曰合河一名張子河畿輔通志蒼山遵化州西六十五里梨河及諸水匯流於山前興龍口河在州西北六十里天臺山所匯流也南流亦入張子河淋河即水經注之藍水也其上源合寬田峪之水南流爲淋河亦曰金泉河其源又自薊州東北平地泉流入遵化州西北境東流與興龍口河會又南流逕葦家務又南流逕薊州新城又南流逕淋河莊又南流逕馬家崖入於梨河薊州圖城東五十里有淋河莊一統志言金泉河在遵化州西源出馬蘭關西南流至薊州東馬伸橋入梨河亦曰淋河水經注藍水入灑水疑卽此舊志謂淋河卽梨河之譌非是恂按亦曰淋河謂入梨河之金泉河亦曰淋河非謂梨河也恂按梨河卽沽河自是與沙河合因名合河之一水淋河自是與合河合之一水梨自梨淋自淋

不得因梨淋一音之轉遂指為一水安瀾志辨之甚詳言謹

案此河在薊州之東北境入遵化州之西北境與興隆口即

龍山河合流不出馬蘭峪也薊州志以為出遵化北山谷中又

云出灤州界畿輔通志以為淋河即梨河此河本名梨河因

淋梨二字音相似今遂誤為淋河州志又因之蓋因方輿紀

要於遵化下祇載梨河無淋河故以為音近而譌皆非也淋

河在遵化州西北與薊州接壤梨河在遵化州東北與遷安縣接壤淋河

源近而流短出薊州城北梨河源遠而流長出遷安縣蘆兒嶺方位既

差名稱亦別志以為淋河出灤州則全襲紀要梨河之誤梨

河且不得謂之出灤州。况淋河非梨河耶。一統志正之是也。

一統志言舊志謂淋河卽梨河之譌非是。又一統志謂疑卽水經注之藍水。考薊

州東南有藍泉河發源北坨子寺山亦名藍泉山下流爲采

亭河以水有藍色而得名去薊治遠甚今淋河流入薊城東

之馬伸橋與水經注南逕無終故城東入灑水之文合則是

矣彼藍泉水乃後起之名不足以溷古水也鎮西口外有碧

霞元君廟店左壁書聲琅琅可聽自薊州東關至此計行四

十里二十五里濠門肩輿四班十五里馬伸橋

○尖後已正三刻發馬伸橋鎮過東柵外店東橋安瀾志言

薊州城東二十里之濠門橋不知建於何時東二十五里上

埵頭東之石橋東南二十五里獻橋莊西之獻橋東三十里

窯鋪莊東之窯鋪橋東三十三里馬伸店西之景家橋及馬

伸橋店東橋為梨河東合淋河黑泉水桃花山水入薊運之

所經河流改徙橋亦在平陸矣

過史各莊東二小土橋水清見底石子可數

過韋家嶺

過石門鎮即水經注灑水所逕之石門峽也景星橋同年霖

時任馬蘭總鎮於此差接方輿紀要言石門鎮在薊州東六

十里。山峽嶄絕壁立。於中洞開。俗呼爲石門口。宋宣和五年。

遼蕭幹敗宋兵於石門鎮。遂陷薊州。侵掠燕城。爲郭藥師所

敗。幹走死。今爲石門鎮。驛。宣德三年。征烏梁海。自石門驛出。

喜峯口是也。日下舊聞考烏梁海舊作兀良哈。今對音譯改。薊旋錄言石門驛在山

坳。壘石作小城。民居二百餘家。驛庭有古槐四五樹。石門驛東至遵

化驛六十里。西至薊州六十里。北至陵寢二十里。名勝志言石門峽有石將軍在

峽西崖。高三丈。湛然居士集言綿梨出遵化之石門。

過租戶莊。道北見隆福寺。薊州志隆福寺在州東六十里。日

下舊聞考隆福寺有金泰和三年呂卿雲重修碑記。乾隆九

年重修刑部尙書汪由敦撰記。寺內恭懸

御書。關聖殿額曰浩然正氣。佛殿額曰真如本相。曰無住慈雲。薊

州冊隆福寺之右恭建

行宮。曰下舊聞考。

御題六景。曰翠雲山房。曰翠微室。曰碧巘丹楓。曰天半舫。曰挹霞叫
月。曰翼然亭。汪由敦隆福寺碑畧。隆福寺在薊州東。去

孝陵一舍而近。因山爲基。堂廡畧具。山僧三數人。香燈僅續。少過之
者。

天子以朝

陵數經其地。乾隆九年建。

行殿於寺之西。因。

命撤而新之。山門翼然。石磴雲疊。殿宇深靚。階墀周淨。明年春。

皇帝有事於。

孝陵。禮成。至。

行宮駐蹕。入寺禮佛。將作以寺工落成。礮石請記。重修時日。臣由

敦承

旨敬爲之記。按寺故有金泰和三年文林郎守左拾遺兼應奉翰
林文字同知雲騎尉賜緋魚袋呂卿雲碑記。言是山名葛山。

寺創於唐初。曰智嘉禪師者。恆誦持妙法蓮華經。選勝至此。穴巖以居。夜半聞鐘聲。心異之。尋至山腹。見廢寺故址。壁間有龍福院額。遂結茅其地。持誦弗輟。階前伏蠶。日聞經聲。忽得解脫。中夜化爲女子。禮師稱謝。且言使左右五里。永絕蠶毒。以報其德。已果有驗。由是遠近信嚮。實施雲集。此建寺所由也。閱遼至金。天慶正隆。屢加修葺。其見於碑刻者如此。臣

謹惟 昌瑞山安奉

祖陵。佳氣鬱葱。靈秀鍾聚。茲山其餘支也。山之名曰葛。不列於圖經。志乘。蓋前人所畧而弗載。非寺碑幾莫得而詳矣。臣 叨與扈

從。得。以。文。字。之。役。載。名。翠。墨。被。

天章之餘光。與卿雲相次。他日志畿輔紀名藍者。尙其有考於斯。文。日。下。舊。聞。考。一。統。志。昌。瑞。山。本。名。豐。臺。嶺。葛。山。乃。其。餘。支。圖。經。不。著。葛。山。之。名。或。統。於。豐。臺。嶺。歟。

過新城。星橋差帶道。戈什哈趙文元。盧承訓來。

未初二刻抵馬蘭峪。逶迤頓折。入馬蘭鎮城。寓紫極宮真武殿。東偏山城斗大。跨巖間。背倚鐘樓門三。由南門入。東西兩門相望。酷似京都正陽門外之甕城。將抵城。有小水橫道。履石子而渡。安瀾志所稱馬蘭峪關。有小水流注湯河者也。

志言湯河即水經注之温泉水也。

水經注温泉水又東南流與温泉水合水出北山谿即

温源也魏氏土地記曰徐無城東有温湯即此也其水南流百步復伏流於地下水盛則通注於灑水

有魏家

河發源鮎魚口外南流合馬蘭峪水。

方輿紀要湯河出鮎魚口關馬蘭峪關東第二

口也一統志魏家河在遵化州西北五十里源出鮎魚關外

南流合湯河湯河在遵化州西五十里源在口外自馬蘭峪

關流入南流至水門口會沙河入梨河馬蘭峪在遵化州西

北寬田峪東謹案馬蘭峪河自口外流逕遵化州繞

皇陵之左下合湯河又馬蘭峪關有小水流注湯河湯河以

泉得名泉在鮎魚關內東側與關外之水合流成河關外之

水由寬田峪東發源東流逕馬蘭峪關外又東流入鮎魚關

南與湯河會似即一統志之魏家河矣下與興龍口河相通

東折而注於水門口河又東折合流逕紀各莊入水門口河

入於合河長六十四里

因東有湯泉。一統志湯泉在遵化州西北四十里福泉寺山下寬平約半畝泉水沸出隆冬如湯統名

之曰湯河。一統志水經注灑水西南入夷自馬伸橋至此計

今沙河與湯河合即古灑水也

行三十五里。二十里石門鎮肩輿六班居既定楊鵠山主政

十五里馬蘭峪

同禮部員外郎松林鑾儀衛整儀尉宗室嘎祿岱來。松字嵐

亭嘎字

儀庵皆鑑泉承辦事務衙門翼長托雲布來

○初七日晴卯正三刻出西門赴昌瑞山計行十二里辰

正初刻祇謁

山陵。一統志遵化州昌瑞山在州

西北七十里本名豐臺嶺初

賜名鳳臺山康熙二年又封為昌瑞山山脈自太行來重岡疊阜鳳
翥龍蟠嵯峨數百仞前有金星峯後有分水嶺諸山聳峙環
抱左有鮎魚關馬蘭峪右有寬佃峪黃花山千巖萬壑朝宗
迴拱左右兩水分流夾繞俱匯於龍虎峪崇隆鞏固洵

國家億萬年鍾祥福地薊州志
諸勝迴環朝拱勢雄而脈遠

昌瑞山一峯拄笏狀如華蓋

陵寢俱在山

陽

孝莊文皇后昭西陵。一統志言在遵化州西七十里

世祖章皇帝孝陵之南先是

聖祖仁皇帝遵奉

孝莊文皇后遺命以

昭陵奉安年久未便合葬建造兆域必近

孝陵乃擇地建

暫安奉殿雍正二年

世宗憲皇帝以

暫安奉殿安奉三十餘年

聖祖享國永久子孫蕃衍海宇昇平兆庶康阜爰恪遵

文皇后慈旨即

暫安奉殿為

昭西陵寶城前為享殿日隆恩殿門日隆恩門外為紅門

世祖章皇帝孝陵。一統志言在遵化州西七十里鳳臺山麓。

孝康章皇后

端敬皇后同安地宮。

寶城前為享殿曰隆恩殿門曰隆恩門。

神道南為

聖德神功碑亭外為紅門康熙二年封鳳臺山為昌瑞山從祀

地壇自分水嶺起左山麓以南至鮎魚池口瞭馬臺以北河西岸山

路以西右山麓以南至寬佃峪以北河東岸山路以東俱屬

陵寢重地遵化州志言鳳臺山峯巒層秀頂如華蓋羣岫環拱眾水

來歸規模宏整天造地設五峯山在東北崛起東曰快日南

曰瑞雲西曰紅翠北曰虎嶂中曰紫蓋綿聯起伏互相擁護

孝惠章皇后孝東陵。一統志言在

孝陵東殿宇制度仿

昭西陵

聖祖仁皇帝景陵。一統志言在昌瑞山之東

孝誠仁皇后

孝昭仁皇后

孝懿仁皇后

孝恭仁皇后同安地宮

敬敏皇貴妃耐葬殿宇制度悉準

孝陵

世宗憲皇帝御製

聖德神功碑序述

聖祖六十一年鴻猷盛烈昭示萬世凡數千餘言碑扁皆

御筆親書

高宗純皇帝裕陵

一統志
言在

孝陵之西 昌瑞山右麓勝水峪

孝賢純皇后

孝儀純皇后同安地宮

慧賢皇貴妃

哲嫔皇貴妃

淑嘉皇貴妃耐葬勝水峪砂抱水環局尊脈貴氣勢綿遠篤厚延

洪黃圖萬年之慶疑護於此遵化州志勝水峪朝案端巖羅城周密龍翔鳳舞星拱雲聯

文宗顯皇帝定陵平安峪在

裕陵之西左金星右天台砂水回環龍翔虎伏謹按

景陵之東暨

裕陵之西

定陵之東有

如園寢志言康熙二十年建如園寢遵化州志載

衙門雍正五年尊為如園寢

陵寢界址北距分水嶺二十里南距興龍口十里東距鮎魚關十五

里西距寬佃峪十五里東抵遵化州城七十里西抵薊州界

二十里南抵石門驛十五里北抵邊外二十里其形勝則玉

陛金闕垣合紫薇前金星山特起一峯端拱正南有執笏朝

天之勢。後分水嶺。諸山卽太行諸峯。環繞。

山陵。諸水夾流左右。故名分水嶺。層巒飛舞。疊嶂騰翔。形家所謂成

龍山也。左馬蘭峪。鮎魚關。諸山千岩錯落。文筆插天。巽峯秀

麗。勢盡西朝。儼然左輔。右寬佃峪。黃花山。諸山萬嶺奔騰。旗

山卓地。昂日舉雲。勢皆東向。儼然右弼。鳳臺左水。源自分水

嶺。由鮎魚關入。南趨湯河。與吉祥勝水二峪水合。出水門口

入平安河。鳳臺右水。源自分水嶺。由寬佃峪入。出右水關。達

興隆口。西入淋河。畿輔通志言。陵垣東自馬蘭關城起。南過

馬蘭峪城。西東南由石門驛北。南過金星山。西南由天臺山

北由杏花山西抵黃花山東南山角。廣袤四十餘里。左爲水關者十二。右爲水關者十。南面正門三。牆門二。是日入牆東門二重。抵大紅門於

昭西陵前三跪九叩。並於大紅門外統謁

諸陵三跪九叩。均膝地行裝。詢守護官。石牌樓外一峯名壽星山。俗

稱影壁山。歸拜承辦事務衙門溥公芸。住西關本衙門俗稱西府。榮公毓。

僑居祥茂廡俗稱東府。午刻。鵠山主政來。申刻。星橋同年來。總鎮駐馬

蘭關城在馬蘭峪城北十里。均隸遵化州。馬蘭關城在州西北六十里。馬蘭峪

城在州西北五十里。一統志遵化州西至薊州界七十里。春秋無終子

國五代唐始置遵化縣屬薊州。本朝康熙十五年以

陵寢重地升縣為州屬順天府。乾隆八年升直隸州以永平府屬之

玉田豐潤二縣改隸焉。遵化舊隸薊州故薊州志所載時有遵化事蹟遵化舊志城

周六里門四東鎮海南時薰西戴京北清漠

○初八日晴卯初二刻發馬蘭峪辰初至

陵補褂設拜墊祭告后土監視開工。德勝廠王魁進等咸在訖由大紅門影壁

山後直南行出龍門口履石子而渡水清徹底當即安瀾志

所稱興龍口河源發寬田峪繞

皇陵之右下逕興龍口西金星山東麓而南注於合河者也沙河合

於梨河爲合河。梨河卽沽河上游。已見上邦均條下。茲紀沙
 河。並沙河之合於沽河者。通紀之。安瀾志言沙河在遵化州
 西。古灑水也。以其出自口外諸山谷中衆水所匯。故名十河。
 漢書地理志右北平郡俊靡。灑水南至無終。東入庚。水經注
 庚水又西南。灑水注之。水出右北平俊靡縣王莽之俊麻也。
 世謂之車輦水。一統志俊靡故城遵化州西北。沙河在遵化
 州西。源出州北。凡十派。一支自山寨峪。一支自千家峪。一支
 自白棗峪。一支自馬蹄峪。一支自羅文峪。總名十河。會流而
 南。畿輔通志灑水在遵化州西北。十河在遵化州東北。十里
 源出口外。合衆流而南。經州東。又西南入梨河。羅文峪關在遵化州北十里。折東流。又屈西。逕藥
 王廟西。又西南流。逕州城南。關環城爲濠。又西南流。逕十里
 鋪。又西南流。出水門口爲水門口河。則有湯河。馬蘭峪河。大

安口河冷嘴口河清水河五里河入之口外為石門峽。灑水

所從出也。水經注灑水又東南逕石門峽山高嶄絕壁立洞開俗謂之石門口一統志沙河逕州西至州西南

水門口合諸水入梨河謹案湯河馬蘭峪河詳上馬蘭峪條

大安口河源出大安口關外南流逕堡子店又南流至紀各

莊入水門口河長四十四里冷嘴河源出冷嘴頭南流合沙

河長五十里清水河源出道溝峪自沙坡峪流入南流合沙

河長五十八里五里河源出口外自一片石又西南流折南

谷口流入逕遵化州西合於沙河長六十里

逕柳貫莊西南下合於梨河曰合河。謹案沙河十河逕遵化城出水門口又流逕埝

頭莊紀各莊入沽又西流逕蒼山鎮又西流逕孫家樓又西

河長六十八里

流逕張子村曰張子河則興龍口河入焉。畿輔通志蒼山遵化西六十五里餘

詳上馬有淋河之水自馬伸橋北來注之。亦詳上馬自發源

伸橋條

至此長一百一十里。河為沽河上源此句謂自梨河源鹿兒

嶺至此餘詳西南與玉田縣分水。方輿紀要梨河在玉田縣

下蘄運河條逕縣境又南入寶坻縣界又西流入蘄州東南境之南三岔

縣之東境諸水多流入焉。又西流入蘄州東南境之南三岔

口則有黑泉水注之。謹案黑泉水在蘄州東三十里蘇家莊

之北平地出泉南流至馬伸橋入於梨

河長三又西流逕六百戶莊于家橋楊各莊十百戶莊則有

十里

老廟泉下莊泉高家窪泉桃花山泉神仙泉水注之。蘄州志

老廟泉

源出沽河南岸玉田縣境內之李家莊西北流至六百戶莊

入沽河下莊泉在州東十三里大屯莊之東南流至下楊各

莊入沽河高家窪泉在州東六里毛家莊南南流至于家橋

入沽河神仙泉在州東南十五里龍虎莊東東北流至十百

戶莊入沽河桃花山泉詳上濠門條又西流逕館驛前直蘄城南五里名之曰

山泉

山泉詳上濠門條

沽河。方輿紀要言沽河在薊州南五里自陽河以西河水以東諸水皆入焉其下流經新開河至直沽達於海漕運溯流而上直抵城南通典漁陽有鮑邱水又名潞水卽沽水矣水經注鮑邱水從塞外東南過漁陽縣東志云沽水一名西潞水一名東潞水或曰在通州東者曰西潞水在薊州南者曰東潞水下流皆合於寶坻縣亦兼有鮑邱水之名一統志言沽河州南五里河東接遵化玉田交界處入境迤西而行至州南紀家窩轉而南行至下倉莊轉而西南行至嘴頭莊與河合流轉而東南行由白龍港至曹家口頭莊接玉田寶坻界南流至北塘入於海其在薊境之內紆回二百餘里凡遵化蘆兒嶺迤西河迤東諸水皆入於沽河明時從此歲運糧三百六十餘艘至州南紀家窩明季廢河漸淤國朝重濬之謹案梨河爲水經注之庚水水經注曰世謂之車輦水又曰世亦謂之爲柘水也並無沽水之一稱沽水篇沽有東潞西潞之目沽水又南左會鮑邱水世所謂東潞也又鮑邱水入潞通得鮑邱之稱則似鮑邱水潞河皆可以云沽河而庚水則不可以云沽也庚水之爲沽河未詳所自蓋因鮑邱水合下流爲沽河遂以下流之名移而被之上源也

諸志沿後起之稱遂致移沽水篇文屬之牽混謬誤所自來也方輿紀要分晰頗明一統志謂遵化蘆兒嶺迤西洵河迤東諸水皆入於沽河則是以沽河爲下流矣若則有陽河合以蘆兒嶺爲沽河之源是沽河入沽河矣可乎

白馬泉西來注之折南流逕五里橋下詳上五里橋條又南流逕西

河套又南流逕蔡家莊又南流逕激流店又南流逕窩頭又

南流逕周各莊又南流逕上倉店東直別山蘆州志圖激流店在州南五里

永濟橋之南蘆州志激溜土木橋在州南十二里畿輔通志上倉店鎮在蘆州南三十里又南三十里有下倉鎮別山在

蘆州東南三十里西臨沽水東據無終雖有山名而無高阜又南流逕程子口又南流逕

王家淺又南流逕埝頭莊則有隅頭泉合黑泉黃泉大駝泉

排今州志源泉天心泉景家泉龍泉定福泉龍王泉水入之

薊州志隅頭泉在州東三十八里陳家河莊之北平地出泉南流至馬伸橋西南流由巨各莊至下碾頭莊入沽河黑泉在州東三十五里蘇家莊之北平地出泉東南流至馬伸橋合隅頭泉黃泉在黑泉之西東南流至馬伸橋合隅頭泉大駝泉在州東三十六里高家橋莊之北東南流至馬伸橋合隅頭泉排源泉在州東三十五里馬伸店北西南流合隅頭泉天心泉在州東三十三里侯家莊東南流合隅頭泉景家泉在州東三十三里平地出泉東流合隅頭泉龍泉在州東北三十里川方峪北東南流由臺頭南窯鋪至巨各莊合隅頭泉定福泉在州東三十五里定福莊東西流至荒各莊合隅頭泉龍王泉在州東二十三里小濠門山下西南流至荒各莊合隅頭泉又南流逕消流店又南流逕老曲莊又南流逕楊各莊西對白塢鋪又南流逕康各莊又南流逕下倉又南流逕嘴頭莊則限渠泉合盤山泉龍口泉瀑水泉白澗泉沙河溝諸水入之與洵河會於白龍

港。蘄州志盤山泉在盤山下南流至限渠莊與限渠泉合同
 入沽河限渠泉在城西南十六里限渠莊之東北平地有
 泉湧出南流由與武鎮都賽營陳家橋等莊至柳子口井內
 南出嘴頭莊西入沽河龍口泉在州西北三十里沙嶺上東
 南流至時各莊合盤山泉同歸限渠泉南流入沽河瀑水泉
 白澗泉詳上白澗莊條沙河溝水詳上段家嶺條白龍港在
 州南六十五里乃沽洵二河會流之處相傳昔有
 龍騰於此故名又因潮信至此而止名曰潮河計自南三
 岔口至嘴頭莊長一百三十里互詳下蘄運河條過龍門口後再進
 已出石門鎮背之迤西其新城租戶莊舊路越而過矣帶道
 弁兵下馬遙指西南為淋河莊過此即歸馬伸橋大道弁兵
 辭去騶從前進遙過此莊之背少頃抵韋家嶺舊路
 過史各莊二土橋

尖馬伸橋到時已初。自馬蘭峪至此計行四十里。十二里大紅門八里

興龍口三里韋家嶺十七里馬伸橋肩輿六班。

○尖後發馬伸橋時午初。

過濠門村西南有蜘蛛山。

過東大屯遵化薊州界。

過五里碑西南有翠屏山天齊廟。薊州志言廟在州東南八里神仙嶺上。神仙嶺卽翠屏山一名神山。廟後塙名文筆峯。山下翁仲似數百年物。未知所自始。金章宗嘗獵於此。安瀾志言紫金泮水卽潑溜河。源出翠屏山麓。

過薊州城中。時未初。城北有崆峒山。府君廟。盤山志言翁同山一名空同山。在薊州城北五里。上有崔府君祠。又呼府君山。舊有日照寺。山下有白馬泉。今府君祠尚存。日照寺久廢。明成憲白馬泉記畧言白馬泉在空同山之麓。山巔有崔府君祠在焉。俗傳府君常乘白馬飲於此泉。以得名。然不知其何所考也。空同山名勝志言相傳黃帝問道之所。路史注言遵化南三十里亦有空同。世謂黃帝謁廣成在此。非也。日下舊聞言岷州原州肅州汝州薊州贛州皆有空同山。史黃帝本紀。西至於空桐。登雞頭。世以爲隴右之山。無致疑者。左傳哀公二十六年。宋景公游於空澤。卒於連中。大尹興空澤之士。干甲。奉公自空桐入。則汝州之山也。山下有廣成城。廣成澤。上

有廣成觀。宋宣和中。汝守林時請於朝建立。說者謂襄城具茨壤地相接。疑軒皇問道當於此地。然稽之爾雅。北戴斗極爲空桐。空桐之人武。司馬彪注。莊子亦云。空桐當斗之山。則空桐宜在北矣。且問道之文載於莊子。其初往見廣成子。謂帝不足以語至道。退而築特室。席白茅。閒居三月。復往要之。廣成子南首而臥。帝順下風。膝行而進。當日帝邑於涿鹿之阿。去薊甚邇。故不難復要之。又寰宇記。薊縣有笄頭山。空桐笄頭相去不遠。而陳子昂薊邱覽古詩云。尙思廣成子。遺蹟白雲隈。然則薊之空桐。未可定其非黃帝問道之所也。

日下舊聞

考空同山。朱彝尊據爾雅及司馬彪莊子云。在今薊州。未爲無見。一統志言翁同山在薊州。

北卽古無終山。搜神記陽雍伯。雒陽人性篤孝。父母葬無終山。遂家焉。山高無水。作義漿於坂頭。行者飲之。三年有一人就飲。取石子一斗。使種之。云玉當生其中。後得白璧五雙。娶北平徐氏女。水經注無終山卽帛仲理所合神丹處也。山有陽翁伯玉田。在縣西北。有陽公壇社。陽公之故居也。陽氏譜敘言翁伯。春秋之末。爰宅無終。愛人博施。天祚玉田。其碑文云。居於縣北六十里。翁同之山。後路徙於西山之下。陽公又遷焉。而受玉田之賜。

隋書地理志無終縣有無終山。太平寰宇記無終山一名翁同山。又名陰山。在

漁陽縣西北四里。恂按隋無終縣。宋漁陽縣。皆今薊州治。按州志有空同山。在州北五里。卽翁同之譌。

出西門北望見漁山。圖經漁山在城西北三里。高百餘丈。周五里。郡在此山之陽。故曰漁陽。水繞山下。故曰漁水。釋智樸四正山居志言漁山多泉。冬夏歎涌成湖。土人因之。開爲稻田。菰蒲苳藻。宛似江南也。清類天文分野之書。漁陽本漢舊縣。地理志。漁陽郡管縣十二。一曰漁陽。以北有漁水。縣在漁北。因曰漁陽。水經注。漁水出漁陽東南平地。泉流西逕。故縣城南。今城在斯水之陽。漁陽之名當屬此。秦發閭左戍漁陽。

卽是城也。日下舊聞考言謹按清類天文分野之書及水經注所云則漁陽故縣當在漁水之西北而漁陽郡

則在漁水之東南也。蓟州志言山形如圓邱。郡在此山之南。漁水一名龍池河。

故曰漁陽。蓟之山不一。必以漁山爲主者。蓋以眾山皆大。惟小者爲尊。且眾山皆在此山之後故也。

過五里河村北有盤山岔路。

過賈各莊汎墩臺路北有無名山娘娘廟。

過大孫各莊汎墩臺左各莊汎墩臺路北有牛頭山藥王廟。

蓟州志山在州西二十五里

申初一刻抵邦均。安瀾志言邦君淀見於金史及洪皓松漠

紀聞今檢松漠紀聞作邦軍店來往公牘則作邦均。大店在鎮西市稍盡頭。誤投小店。僅能容膝。然視山東道計偕北上。則已寬矣。肩輿人噴有煩言。轉令慰諭之。自馬伸橋至此計行六十五里。十五里濠門二十五里肩輿七班。薊州城二十五里邦均

○初九日晴卯初起卯正發邦均

道北見盤山有塿。一統志言盤山在薊州西北二十五里。圖經盤山南距滄溟。西盡河水。東放碣石。自遠望之。層巒疊嶂。峯嶽排空。眞爲雄勝。李仲宣佑唐寺碑。盤山箕尾之巨鎮也。深維地軸。高逼天門。暖碧凝霄。寒青壓海。舊志山勢磅礴而

盤桓因名。姬志真雲山集。漁陽西北之山。本名四正。古有田

盤先生自齊而來棲遲此山。因名爲盤山焉。日下舊聞考盤山舊名四正山

又名田盤山舊志稱魏田疇隱居於此故名。姬翼雲山名勝集則云古有田盤先生棲遲此山。因名盤山。兩說互異。

志一名盤龍山。高二千仞。周百餘里。四正山居志。盤山一名

東五臺。自來峯北臺也。先師臺南臺也。紫蓋峯中臺也。九華

峯東臺也。舞劍臺西臺也。晾甲石爲下盤。古中盤爲中盤。雲

罩寺爲上盤。上盤之勝以松。中盤以石。下盤以水。

聖祖仁皇帝屢經臨幸。乾隆九年。

皇上以茲山爲謁

陵經行之道。臣工扈從勞勩。創建

行宮。以爲憩息之所。樸素不雕。名曰靜寄山莊。盤山志言。盤山舊

名四正山。一名徐無山。魏田疇隱居於此。故名田盤山。今不

曰田盤。而曰盤山者。亦猶匡廬之謂廬山也。其山南距滄溟。

西連太行。東放碣石。北負長城。瓣襲蜂攢。面面開生。實仙佛

之勝區。乃天壤之大觀也。長安客話。盤山外骨而中膚。外骨

故削石危立。望之若劍戟熊虎之林。中膚故果木繁而松之

抉石罅出者。嶮嶽糾曲。與石爭怒。石之尤怪特者。爲鯨甲石。

日下舊聞考。盤山無鯨甲石。當是瞭甲石之譌。石平坦可布席。容十百人。羣崖飛瀑。

至此勢忽奔瀉。聲如雷霆。與松韻互答。水經注盤山水出山。上山峻嶮。人跡罕交。去山三十里。望山上水可高二十餘里。素湍皓然。頽波厯谿。沿流而下。自西北轉注於洶水。竹書紀年。梁惠成王十六年。齊師及燕戰於洶水。齊師遜。卽是水也。洶按盤山勝概未易更僕數。故薊州志特著盤勝一目。盤刹一目爲他郡縣志所無。茲僅識其畧如此。 日下舊聞考。廣漢川。漢安瀾志作漢源出塞外。從州北之黃崖關流入境。水分爲二。一支西南流。經盤山之陰。爲獨樂河。平谷靈山泉水注之。入三河。爲洶水。過草橋河。匯盤山左。去之水至三叉口。入寶坻縣之白龍港。一支東南流。經薊南五里橋。匯盤山右。

去之水入激流河。

過白澗村有盤山岔路。

過公樂莊。薊州三河交界。明李貢併三河驛記言三河縣東有驛曰公樂。西有驛曰夏店。皆去縣二十里。請併於縣爲三河驛。三河縣志言正德七年廢公樂夏店二驛。改建驛於南店。國朝康熙間歸併於縣署西。

過段家嶺。時辰初一刻。

道北見青龍山。當卽名勝志所載青梁山。

過石碑汎墩臺。過小營。

道北見齊家山。縣志作齊家木駱駝山。縣志作陀山。卽寶陀嶺。名勝志畿輔通志

俱作堡子山。縣志堡子山在縣東十五里。安瀾志三河縣志言鷓子山泉自山西匯入山南蠻子營入錯河

長七里中營爲稻田。今志圖不記鷓子山泉。亦堙廢縣東十五里有堡子山與靈山連麓接勢。疑卽鷓子山也。

過草橋卽錯橋。岸西之南有莊。居人呼爲草橋莊。

過三河縣城南關廂。

尖棗林莊。時辰正三刻。單地山豕宰館於右壁。自邦均至此。

計行四十五里。二十里段家嶺二十里三河縣城五里棗林莊肩輿五班。

○尖後已初三刻發棗林莊。

過白浮屠汎墩臺。泥窪鋪墩臺。過鮑邱河石橋。

過夏店汎墩臺時午正一刻。

過柳河屯汎墩臺。

有東柳河屯西柳河屯

馬起乏墩臺。

道北見孤山。三河縣志孤山在縣西五十里。上有塢有孤山廟。一統志孤山在通州東二十里。四面平曠。一峯獨秀。高二十餘尋。通州志舊傳八景中平野孤峯卽此。山頂塢已半圯。旁有古寺無名。舊志僅載孤山不及塢寺。然日下舊聞有明馬錫中登孤山書寶峯寺壁詩。而燕山紀游載盤山除夕燈出孤山塢上。則塢與寺由來亦已古矣。方輿紀要李景隆攻北平。燕王自大甯還至孤山。列陳白河西。卽此名勝志言。扳

晉口河。源自通州之孤山麓。流逕香河縣西。入於白河。

過三河通州交界半壁店。店之東與戴嶺莊相連。

未初三刻抵烟郊。自棗林莊至此計行四十里。

二十里夏店
二十里烟郊

肩輿五班。

○初十日晴卯初起卯正一刻發烟郊。

過箭桿河土橋。箭桿河卽窩頭河。其下游亦於寶坻境入鮑

邱。鮑邱迤東諸水皆匯爲薊運河。旣分載諸水如右。緣紀程

以所經州縣之境爲斷。未及遠窮下游。顧念薊運河舊爲截

撥。

陵。精。之。要。津。是。不。容。畧。畿。輔。安。瀾。志。序。其。端。委。甚。詳。今。備。錄。之。言。薊

運。河。古。鮑。邱。水。恂按即潮河下截合。沟。即頭如河今錯庚。游。沽。河。下。濕。

河。今沙藍河今淋巨。梁。今還諸。水。以。成。者。也。自。西。迤。東。水。源。不。一。

明。嘉。靖。二。十。四。年。遏。潮。河。即鮑邱水不。使。入。順。義。縣。境。由。密。雲。縣

合。白。河。為。北。運。河。此序鮑邱正源截入白河為其。下。自。白。河

支。分。循。其。故。道。以。入。於。海。緣起與今薊運河不相通亦。謂。之。潮。河。上。

薊。運。河。總。綱。又。按。亦。字。兼。二。義。一。作。又。字。解。言。謂。之。薊。運。河

又。謂。之。潮。河。也。一。作。仍。字。解。言。潮。河。上。截。已。入。白。河。此。下。截

雖。斷。仍。謂。鮑。邱。河。此。下。序。既。斷。之。鮑。邱。下。截。也。其。在。三。河。縣

之。潮。河。也。鮑。邱。河。入。白。河。之。上。截。詳。上。潮。白。河。條。在。三。河。縣

西南。上。接。順。義。縣。境。上。無。來。源。至。縣。東。青。陽。屯。始。有。河。形。東

南流逕陽店鎮東泥窩鋪西。又東南流逕料馬莊出境。又東南流入寶坻縣北境。又東南流逕王甫營。則有窩頭河之水自西來注之。又東南流逕龍虎莊。又東南流逕張司馬莊。又東南流逕林齊口。又東南流逕王山莊。又東南流逕郭家莊。又東南流抵寬江村南八門城北。則有抽鍼河之水自西來入之。東南流合於洵河。以上序鮑邱水詳洵河發源薊州黃崖口外名黃崖川古廣漠川也俗名頭道河南流入黃崖關。又西南流逕平谷縣南。舊有獨樂河合馬莊河逆流河盤山水入之。又南流逕三河縣東北境。則有周村河合石河顧現

河芮家營之水自西來注之。卽洳河也。名之曰洳口。俗又謂之錯河。又南流逕絳城東。則有五百溝水。靈山泉水東流注之。又南流逕縣城東。縣南三里有臨渠城。唐時有渠河塘。卽洳河也。又南流逕石碑鋪。直縣治東南隅。有水注之。蓋錯河之分支。俗稱七渡河水。非也。又東南流逕四河村。又東南流逕料馬房。入寶坻縣白龍港。則有沽河水。自北來合之。以上序洳水及洳水詳見上錯橋條。沽河。古庚水。亦謂之溲水。一名雲溲水。亦曰梨河。以下流入沽。故名沽河。或以爲林河音譌而爲梨。或以爲唐水庾水。俗又謂之還鄉河。皆非也。源出遷安縣界之鹿兒

嶺西流入遵化州東境。則有大水峪小水峪之水自北來注之。又西流。則有松棚河水自北來注之。又西流。則有三小泉南北夾注之。又西流。則有雙泉寺水自東南來注之。又西流。逕龍潭。又西流。逕牛門口。又西流。逕蔣家莊。迤西南流。則有南岡之水自北來注之。折西流。逕李家莊。又西流。逕賈家莊。又西流。逕水門口。而西曰合河。則有沙河合諸水自水門口注之。以上序庚水即沽河。沙河在遵化州西。古灑水也。以其上截詳見上邦均條。出自口外諸山谷中。眾水所匯。故名十河。折東流。又屈西逕藥王廟西。又西南流。逕州城南關。環城爲濠。又西南流。逕十

里鋪又西南流出水門口。爲水門口河。則有湯河馬蘭峪河。大安口河冷嘴口河清水河五里河入之。口外爲石門峽。灤水所從出也。又西南流折南。逕柳貫莊西南。下合於梨河。梨即沽河曰合河。梨河沙河又西流逕蒼山鎮。又西流逕孫家樓。又西流逕張子村曰張子河。則興龍口河入焉。有淋河之水。即藍水自馬伸橋北來注之。以上序灤水自發源至此長一百一十里。謂自梨河源西與玉田縣分水。又西流入薊州東南境之南三岔口。則有黑泉水注之。又西流逕六百戶莊于家橋楊各莊。十百戶莊。則有老廟泉下莊泉高家窪泉桃花

山泉神仙泉注之。又西流逕館驛前。直薊城南五里。名之曰

沽河。庚灑藍既合則有陽河合白馬泉西來注之。折南流逕

至此名沽河

五里橋下。又南流逕西河套。又南流逕蔡家莊。又南流逕澗

流店。又南流逕窩頭。又南流逕周各莊。又南流逕上倉店。東

直別山。又南流逕程子口。又南流逕王家淺。又南流逕埝頭

莊。則有隅頭泉。合黑泉。黃泉。大駝泉。排州志源泉。天心泉。景

作桃

家泉。龍泉。定福泉。龍王泉水入之。又南流逕消流店。又南流

逕老曲莊。又南流逕楊各莊。西對白塢鋪。又南流逕康各莊。

又南流逕下倉。又南流逕嘴頭莊。則限渠泉合盤山泉。龍口

泉瀑水泉白澗泉沙河溝諸水入之與洵河會於白龍港計

自南三岔口至嘴頭莊長一百三十里自沽河古庚水起至此通序沽河並包灑

藍於其中又按以上諸水前已逐條就地分紀三復蘄運河

篇全文網絡羣流支分派別復識於此按段標明俾脈絡貫通以便 沽河洵河既匯於白龍港東流逕柳林口又東流逕

檢閱 北潭寶坻縣志北潭在縣東三十里北通蘄運南入於海 又東流逕龐家場又東流逕

新安鎮又東流逕高家莊又東流逕樓家莊折南流逕小河

口玉田縣城南四十五里 入玉田縣境則有紫金泝水合螺山水采亭

橋河水自東北來注之謹案紫金泝水即激溜河也亦謂之陰流河又謂之遼運河源出蘄州城

南翠屏山麓南流逕屈家莊又南逕王杜子莊則有洞子峪乾沙河水入之又南流逕二里店別山鎮在其南又南流逕

扈家莊又南流合石河梯子山泉入沽河曰小河口長七十
 里螺山水發源薊州東南四十里之螺山南與玉田縣接壤
 其水出山下東南流合藍泉水河藍泉水出玉田縣西北三
 樂臺山亦曰藍山非即水經注之藍水也辨見馬伸橋下淋
 河西南流逕采亭橋爲采亭河又西南流合又東流逕丈二
 螺山之水迤南流逕楊家板橋合小泉水
 窩則有小泉河水自東北來注之謹案小泉河出玉田縣東
 合流後大泉水斷惟小泉水一支西南流有通順橋之水自
 西來入之即大泉水之下流也又東南逕縣東八里鋪合
 孟家光砂二泉又西南逕洪橋名洪橋河又西南又屈曲南
 流與藍泉水合洪橋亦作鴉洪橋又作雅鴻橋
 流逕楊家套又南流逕大沽又南流逕畢家莊又南流逕灘
 沽莊又南流逕凌眼莊又南流逕魯沽莊又南流逕石白窩
 西縣城南五長亭莊東又南流逕芝麻窩縣城南六又南流
 十五里

逕寬江村。則有鮑邱河窩頭河水合流自西來注之。鮑邱河

店鮑邱河條窩頭又南流逕八門城。又南流逕託牀沽。又南

流逕楊家莊。又南流逕走線莊。又南流逕張窩頭。迤東南流

逕盛家莊。則有還鄉河西岔支入焉。又東南流逕寶坻縣屬

之豐臺。則有還鄉河東岔支入焉。謹案還鄉河一名環香河。

之非也。源出永平府遷安縣西北黃山麓之蠶莊。西南流逕

臨河莊。又西南流逕井山口。又西南逕田家峪。又西南流出

崖兒口。則有湧泉湖水入之。又西南流逕豐潤縣北境。歷署

帶陳宮觀雞諸山間。又西南流逕泉河頭。又西南流逕東西

馬莊。繞縣城北。迤西南流逕城西張家馬莊。又西南流逕魏

各莊。又西南流逕七樹莊。又西南流逕曲河頭。又西南流逕

張官莊。又西南流入玉田縣東南境。蠻子營。則有沙流河之

水自北來注之。又西南流逕崔家莊。又西南通運河頭。又西

南流逕雅鴻橋。又西南流逕許家庵。又西南流逕軒湖洵。又西南流逕半壁店。又西南流逕周家灣。又西南流逕李家衝。又西南流逕邵家莊。又西南流逕王六庵。又西南流逕果園。又西南流逕高洛沽。又西南流逕客家營。又西南流逕沈家莊。又西南流逕高家寺。則有黑龍潭。河泥河之水合流自北來入之。又西南流逕西淮沽。又西南流逕趙家莊。則有雙城河水自北來入之。分爲二名。曰雙岔口。一支西逕牛見頭。盛家莊。一支東逕廠兒寺。豐樂鎮。江潢口。並入於蘄運河。

又東南流逕甯河縣。漢雍奴縣地。唐爲玉田。武清二縣地。今爲寶坻縣分置。江潢口爲潮河。謹案。河在薊州境者。自白龍港至小河口。長四十里。在玉田縣境者。自小河口至西岔支。長五十八里。在寶坻縣境者。自豐臺至江潢口。長五十六里。潮河卽洵河。梨河還鄉河。諸水所匯。古鮑邱河入海之故道。一統志。水經注。鮑邱水所歷。狐奴縣以下。渠口雖堙。舊名仍在。今三河以下之鮑邱河。正其故道。香河寶坻之窩頭渠。自寶坻縣之白龍港水。亦其支流。蘄運河。乃其入海之道也。

抵甯河縣之江潢口。春明夢餘錄潮河在寶坻縣東二十里一名白龍港源自梨河洶河鮑邱河至

縣界三河合流爲運糧河又有柳沽河自玉田縣來俱經東南注白龍港故邑有渠陽之稱方輿紀要白龍港在薊州南七十里亦曰白龍江繞桃花山下洶河沽河諸水皆匯焉入寶坻縣界亦名潮河以河通潮汐也屈曲南流

逕落波亭又南流逕幫道沽又南流逕清泥沽又南流逕岳

旂莊又南流逕江石沽又南流逕小楊莊又南流逕田家莊

頭又南流直縣北之板橋莊繞城東流逕東窩莊又南流逕

南窩莊迤西流逕西園又南流逕果園又南流逕米廠又南

流逕木頭窩又南流逕大挺莊又南流逕蘆臺鎮。畿輔通志蘆臺鎮在

寶坻縣東南一百四十里卽古蘆臺軍也一統志蘆臺軍在甯河縣東南去寶坻縣東南一百六十里五代時劉守光置

俗名將臺。又南流逕北澗。沽則有七里海之引河。互見白河條。西來入

之。謹案七里海寶坻縣東南一百三十里。西接塌河。淀北承

後海。又西北為鯽魚淀。又北為油香淀。海又西北即北運

河。王家務引河之所歸也。東南為匯魚淀。又東南為曲里海。

又東南為蠻子淀。又東南會薊運河。會口引河起七里海之

東北。自邢家垵東逕任鳳莊。又東逕南澗。沽。又東入薊運河。

長二十五里。乾隆十一年開匯魚淀引河。有二一匯魚淀。東

引河在會口引河之南。一匯魚淀。西引河在東引河之南。皆

首起七里海之東。東引河穿曲里海。東南流逕甯車沽。會西

引河。西引河東流逕蠻子淀。又東流逕甯車沽。會東引河。向

入薊運河。東淀河在寶坻縣南。後海在甯河縣西。潘莊上承

鯽魚淀。青龍灣。又南流逕田家莊。又南流逕漢沽莊。又南流

洵莊。又南流逕避風嘴。則有曲里海之水。自甯車沽西北來。

注之。謹案曲里海在南匯魚淀東南上承北匯。又南流逕北魚淀。下流為甯車沽。即七里海引河也。

塘口計自江潢口起至此長一百五十里有新引河之水自

天津西來橫入之又南流入於海。畿輔通志北塘口在寶坻縣東南潮河入海之口也。

寶坻縣志潮河南過甯河縣由蘆臺抵北塘口入海雍正四年因鮑邱河久塞開空由王補莊歸入窩頭河以通薊運。

謹案新河在甯河縣北明天順二年開西起天津直沽東至

北塘口與薊運河合以通漕艘長四十里後廢。漕河圖志明初海運一十

三衛管駕遮洋船由直沽海口開洋運至薊州歲有疏虞天順二年以大河衛百戶閔恭言命都督僉事宗勝御史李敏

工部主事李尙發軍夫萬餘開河自新開沽起至薊州長四十里舟行無虞方輿紀要元於三會海口置海津鎮明天順

二年議自小直沽鑿河四十里達薊州以免海運每三年一濬尋罷新開沽在天津衛東九十里相去十里曰水套沽其

長四十餘里一名新河卽天順初議開海濱二沽以通薊運道處也一統志新河在寶坻縣東南一百四十里亦名漕渠明漕運舊由直沽入海復折入運糧河達於薊州每有風濤之患天順二年始開此渠以通運艘又案薊運河自漢建安十一年魏武開泉州渠以後遂習用之然當元魏時已廢棄不行故酈道元云今無水至唐姜師度始開平虜渠於薊州之南遼人因其成績以通漕運故薊州志以紫金泝水爲遼運河也其河道與魏武所開微有別魏武所開導洶絕庚師度所修惟洶水一支展拓於西而不復東也故永平府志云魏武故迹水經注新河故瀆謂之鹽關口與洶河俱導以通河海東北絕庾水又東北出逕右北平絕洶渠今薊州運河也師度所修者洶而不及庾新河故瀆久廢無存矣五代史趙德鈞傳長興四年城三河以戍之以通薊州運路自唐中宗神龍二年至後唐明宗長興四年歷二百二十八年未之有異也石晉天福初以薊路還其間相距年載不遠此河不應淤塞可知然遼史不誌河渠無他載籍金時惟用海運河渠志明昌三年四月尙書省奏遼東北京路米粟素饒宜航海以達山東昨以按視東京近海之地自大務溝口並咸平

銅善館皆可置倉貯粟以通漕運則僅言遼而不及薊元有天下講求水利甚悉河渠志亦詳書之而獨不及薊運惟永平府志云元會通河初開岸狹水淺不能負重歲不過數十萬石故終元之世海運不罷其並海通河者自三岔河有三道一由直沽經白河至通州一由娘娘宮經運糧河至薊州一由蘆臺經黑洋河蠶沙口青河至灤州是灤之漕岔河東道若善導之自遼西右北平無不可通者考宣甯志奉聖劉雄任灤潮二河運糧萬戶潮且運矣况於灤乎中統間因陸運之費乃從姚賓言勢不可遂止而併可漕者廢之惟資造船之役焉是當日會一用之而旋廢矣明初會通河成罷東南海運而薊州運餉遮洋海運如初至天順二年開新河以通薊逮其末造又廢本朝康熙三十四年開濬本河五十四年又開挑新引河至今通利無阻避風濤之險省民力之勞故言修治此河者斷以天順二年為始本朝康熙三十四年重開寶坻縣志康熙三十四年重開新河一丈五尺深五尺歲檄鄰邑協修雍正十年分設甯河縣其河則寶邑承挑一千一百丈甯河承挑一千零八丈乾隆元年

發帑歲修專歸甯河蘄州志康熙三十四年三月六日諾爾
 遜舒輅楊柱奉勘覆奏查得自天津起至新河口止水路有
 一百六十里零新河口至北塘止舊河基三十里除將現存
 舊河基丈量二千六百丈外中間一段被土淤斷比平地高
 二三尺不等自舊河以北照地勢之窪處挑挖丈量長二千
 九百二十丈此河挑口寬三丈底寬一丈五尺深一丈計用
 夫一十四萬四千一百一十二工半每工給銀四分共需銀
 五千七百六十四兩零又自北塘起至下倉止並無淤淺三
 十五處丈量共一千三百二十五丈用夫八千九十八工每
 工給銀四分共需銀三百三十一兩零如將新河以上挑濬
 下倉以下淤淺處挑通則裝米一百石之船自天津直抵蘄
 州前五里橋再查自天津河由海運米以由海之海角船載
 米候風繞海進北塘河口竟可至新安鎮自新安鎮以上河
 路海角船難以前進以載米一百石之船剝運可至五里橋
 奉 往施行並加口寬為四丈底寬二丈謹案新河口至北
 塘是年三月十四日天津道朱士傑派寶坻玉田遵化豐潤
 滄州武清永清任邱天津衛九處管挑新河本州於四月六
 日動土雇夫挑挖奈此河純係流沙急流亂滾纔得挖深沙

卽流入淤墊於前段再窄後段之沙又流而止知州張朝琮請工完之日自下倉起至五里橋止計河面里數築堤三層使上流水勢少爲遏抑則頃刻之間水必泛溢而中留大口使米船出入流通一無窒礙乃於下倉埕頭上窩頭三處設土堤究無成效而米船已至乃幫拉而上次年糧船候水發始至考天順二年運大河等衛糧船三百六十餘艘至紀家窩交收相傳薊境河內淺處各船自備有椿木席片遇淺卽下椿貼席於椿逼水不流登時泛溢船卽前進自下倉至紀家窩止用三堤此法甚善惜不能行也又案一統志新河故道自寶坻縣東流迳豐潤縣南又東迳灤州南又東至樂亭縣入濡水舊志有潮河在灤州南一百三十里海水蕩潏流延百餘里乃黑洋海口東派北連曾家灣流至濟民場東距蠶沙口二十里亦名林裏疑卽新河餘流畿輔通志渤海在寶坻縣東南二百里西南接天津東卽豐潤界豐潤縣志海在縣東南二百里東際遼海西抵直沽南達登萊浩瀚干有餘里爲還鄉河陡河歸宿之所魚鹽蜃蛤居民利之樂亭縣志新河在縣西三十里夾於清灤之間卽古新河也自雍奴而達海會灤水雍奴卽武清鮑邱水卽潞河也蓋新河橫互

於南北而灤潞得以交通故饋運相接自此渠廢而東餉遂由海道風帆浪泊時日靡定矣水經注濡水篇濡水東南流逕樂安亭南東與新河故瀆合自雍奴縣承鮑邱水東出謂之鹽關口魏太祖征蹋頓與洵口皆導也世謂之新河矣陳壽魏志以通河海也新河又東北出逕右北平絕河渠之水又東北逕昌城縣故城南至新河又東分爲二水枝瀆東南入新河自枝渠東出合封大水謂之交流口又東出海陽縣與緩虛水會又東與素河會謂之白水口又東至九過水口又東逕海陽故城南又東與清水會又東木究水出焉又東左迤爲孔陽孤淀又東會於濡詳其水道蓋西起天津東盡灤河以達海古新河橫互道里之長如此明時所開僅四十里起武清迤寶坻未及古水道十分之三猶仍舊名而謂之新河非謂至此新開也樂日下舊聞考新開沽至薊州四十亭縣志之言爲得其實矣

里河道明季漸淤本朝康熙三十四年重濬以供

陵精乾隆三十年以山水驟漲時輓運維艱奉改折色薊運遂停

薊州

志康熙三十六年二月知州張朝琮詳請薊州運糧河道自城南五里橋起由上倉下倉至嘴頭莊止計九十七里三分自嘴頭莊迤東至新安鎮南口頭交界止計長五十三里八分八釐折半計算薊寶各該二十六里九分四釐合計薊州共運河一百二十四里二分四釐此河悉係流沙凝滑如脂每年淺阻隨窆隨淤百計疏排工加數倍始可船行無滯查通州一帶運河皆有額設淺夫挑濬今薊州運糧河道請照通州運河之例題請額設淺夫經部議駁不行三十七年二月朝琮復詳查得新河起至薊州五里橋止一帶河道各有疆界專司修理下倉以北係薊州界下倉以南係寶坻界寶坻新河離薊五百餘里內豐玉一帶並無淺阻薊州乃獨任其事康熙三十四年甫開河道之時按界分管已有成例惟是薊河自下倉起至五里橋止綿長七八十里北高南低枕山而下五月以前水不盈尺故侍衛覺羅那爾孫等同戶工二部查看河道之時遇水深處僅可行百石之船將淺處逐段挑挖一百石之紅剝船方可行走無奈溜沙隨窆隨淤如到下倉另換紅剝淤淺之處自當挑濬如必欲以原船直抵請俟六月水發之時運至薊州三十八年閏七月工部議覆

查此河道水長之時無不可以運送應行該撫於水漲之時
運糧可也。八月六日奉 准施行。自後三十九年遇水發船
至。並不費力。迨四十年河內不發水。徐州幫船直至七月方
到。竟不能行。船泊梁家埵頭莊。三州縣往梁家埵頭莊收米。
車運至倉。安瀾志言乾隆三十年奏改折色。薊運漕船停
止。每年挑河築埧動支北運河歲修銀兩亦即停止矣。其
嘉慶十三年以後仍給一半本色。則載在漕運全書。漕運全
糧舊用紅撥船自新河口至五里橋運貯薊倉。交遵化等州
縣按季運供。康熙三十六年題令東豫二省分年輪派原船
運送。雍正八年添截浙江等省白粳次白江米三色。由軍船
正丁撥運。乾隆三十年東豫運薊粟米改支折色。嘉慶十二
年直隸督臣溫承惠以薊糧改折之後糧價歲增不敷糴食
請自十三年夏季起於東省到通米內按年撥給一半本色
令遵薊豐三州縣陸運供。夫十三年九月復以夏秋雨水輓
運稽滯。援照易州兵米之例。由東豫漕船截撥。即令該兵役
自行轉運。無庸通倉給領。俾免守候。東豫二省徵運薊糧例有定額。
戶部則例。漕糧正額。

山東薊糧正兌正米二萬一千五十二石改兌正米一千八百六十八石零河南薊糧正兌正米一萬五千八百九十四石零改兌正米七千九百九十九石零按除截撥外餘俱運通遇有蠲緩截撥不敷則於運通正漕酌撥焉嘉慶十八二十一年均以前恂按水道管見以永定河北運河南運河大清河子牙河為直隸五大水而不及薊運愚以為

西陵餉糈赴白溝由大清河

東陵餉糈舊由薊運河誌清河而不誌薊運恐未可云賅備也水道

提綱序薊運河較安瀾志為簡因並錄之言薊運河即古沟水俗亦曰沽河有數源最東北者出遵化州東北龍井關南

山南流折而西。經州城東南。又南折而西。循連山北麓。至姚家莊南。有沙河。自東北合諸水來會。沙河有二源。出州北邊城外。一西南流入蔡家峪口。一東南流入千家峪口。至州北合而南。經州城西北。又西南經石門南。有馬蘭河。自北來會。馬蘭河北出邊城外。兩源。一東南流入馬蘭關東之鮎魚口。其東北源西南流入大安口者。來會於馬蘭峪南。經

景陵之東南。新城東。又西南會沙河。

馬蘭河源在邊外。脈自鞍子嶺五龍山而南。

沙河又

西南。與東來河水會。又西經馬神

志作伸下同。

橋之南。有淋河。自

北來會。淋河出邊外。東南流入古強口。經

景陵西又南。一小水自東來會。又南至馬神橋東南會沙河。是為蘄。

運諸源也。又西數十里。經蘄州城南。有盤山東水自西北來。

會。水自盤山東北南流。又西南折而東南。經上倉西。又南經。

下倉西。白龍港之北平谷水自西北來會。水自平谷縣城南。

南經三河縣城東。功勞西。又自下倉西東南流。有玉田水自。

東南至白龍港北。與沙河會。又西南流。經縣城東南。又。

東北來會。水自玉田縣東北西南流。經縣城東南。又東南。

至港黃。安瀾志。口東有還鄉河。東北自豐潤來會。還鄉河。即。

源。東北出山中。西南流。經豐潤縣城北。又西南而遵化。又東。

州南之沙流河。自北來會。又西南至豐臺。入蘄運河。又東。

南經蘆基。當是臺。西韓沽西。折而西南流。經青蛇。當是坨字。

之譌。注同。

子西北而南而東入海。海口之南。卽天津直沽口也。有新河自青蛇

子東南經北塘新河二村之東至大沽之北相通三十里

過東浮橋西浮橋。

過迎福寺。舊有寺。日下舊聞考。今其地尙名迎福寺。街距城北三里。

尖柵欄店。通州北關廂市稍盡處店也。時辰正一刻。自烟郊

至此計行二十里。強嚮導冊三十里。伴肩輿三班。

○尖後發柵欄店。時已正。

行十里許南望。從者詢土人地名云高麗莊。實未見莊。安瀾

志言大通河過普濟閘。逕高麗莊。與渾河舊口合流。元史河渠志。通惠河東至高麗莊。水部備考。大通河東下通州高麗莊。入白河。方輿紀要。高麗莊在州西十二里。盧溝河所經。通州志。渾河卽桑乾河。古濕水。分流散漫。遷徙不常。自康熙三十七年

賜名永定。疏濬安瀾。而支流之在州境者。故跡已無可考。

過楊家閘。通州志言。普濟閘卽楊尹閘。俗名楊家閘。今以閘名。名其地。

蓮兒自京邸來迎。

未初抵朝陽門。自柵欄店至此計四十里。弱二十里弱定福
門莊二十里朝陽肩輿五班。

○十一日庭雪積二寸許。料理摺件。

○十二日晴。入內。是日藕船大宗伯亦自

西陵歸。同請

聖安。

受業江都趙熙和校勘

永甯祗謁筆記

同治壬申歲雨



永甯祗謁
筆記

同治壬申歲雨



永甯祇謁筆記序

臣恂于同治庚午歲祇謁

東陵既紀其山川衢里矣越二

年壬申復有

西陵之設記咸豐丁巳嘗一謁

西陵事具觀察

畿南筆記中其時由省垣西北

行與今之由

韻城而西南昏不周今晉自

京師延西梢南夫三百里而近

其遠近略與

東陵等其為

天子有事

山陵警蹕扈從暨守護祭告諸

臣工往來孔衢則一臣恂前謁

東陵于邃榆潮白河汝庚灑藍

巨梁諸水既詳述之今之桑乾
聖水俠垣深濡夾不容啗也其
由濡而蕪及武靈茂其類也并
及西沽白溝
陵精澗此重瀆事也至于營建
之規宮祀之儀文武官守之制
馬步卒伍之數
國典煌々兩記均不贅云


同治十有一年季春之月中浣
戶部尚書 董恂謹記并序



永甯形勝祗謁衛里圖



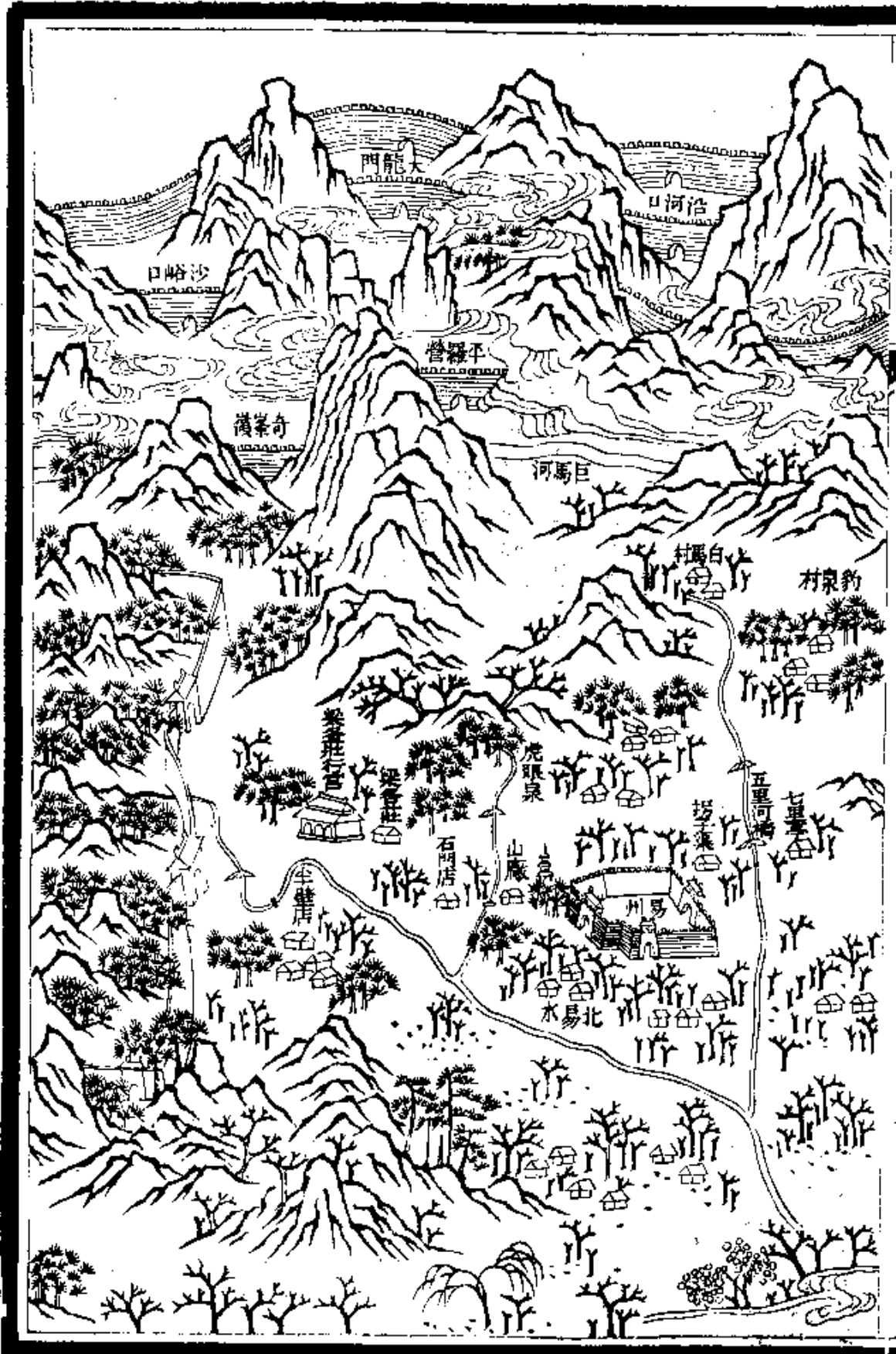
天守氏易全己圖



己巳年天馬圖


圖





5A



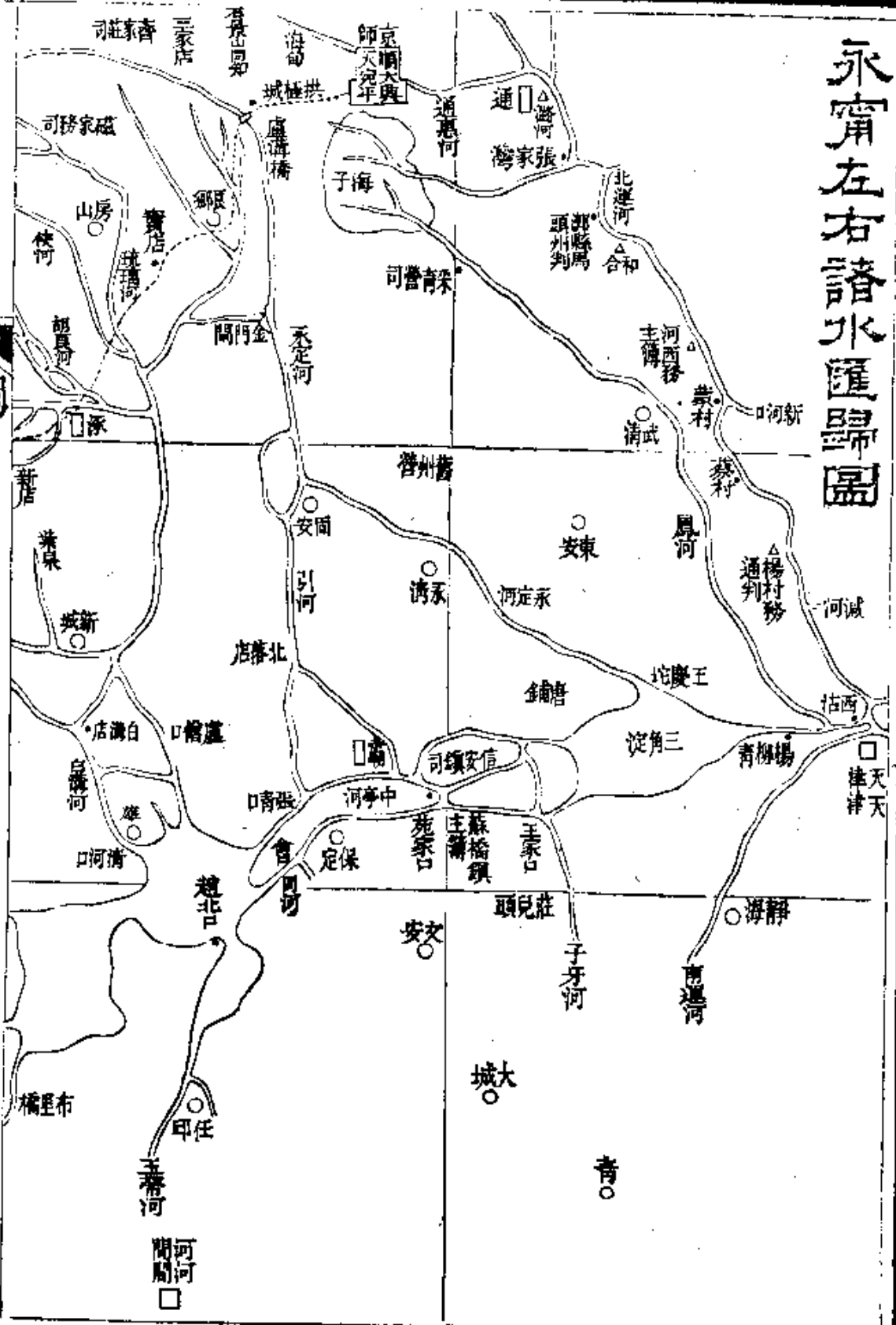


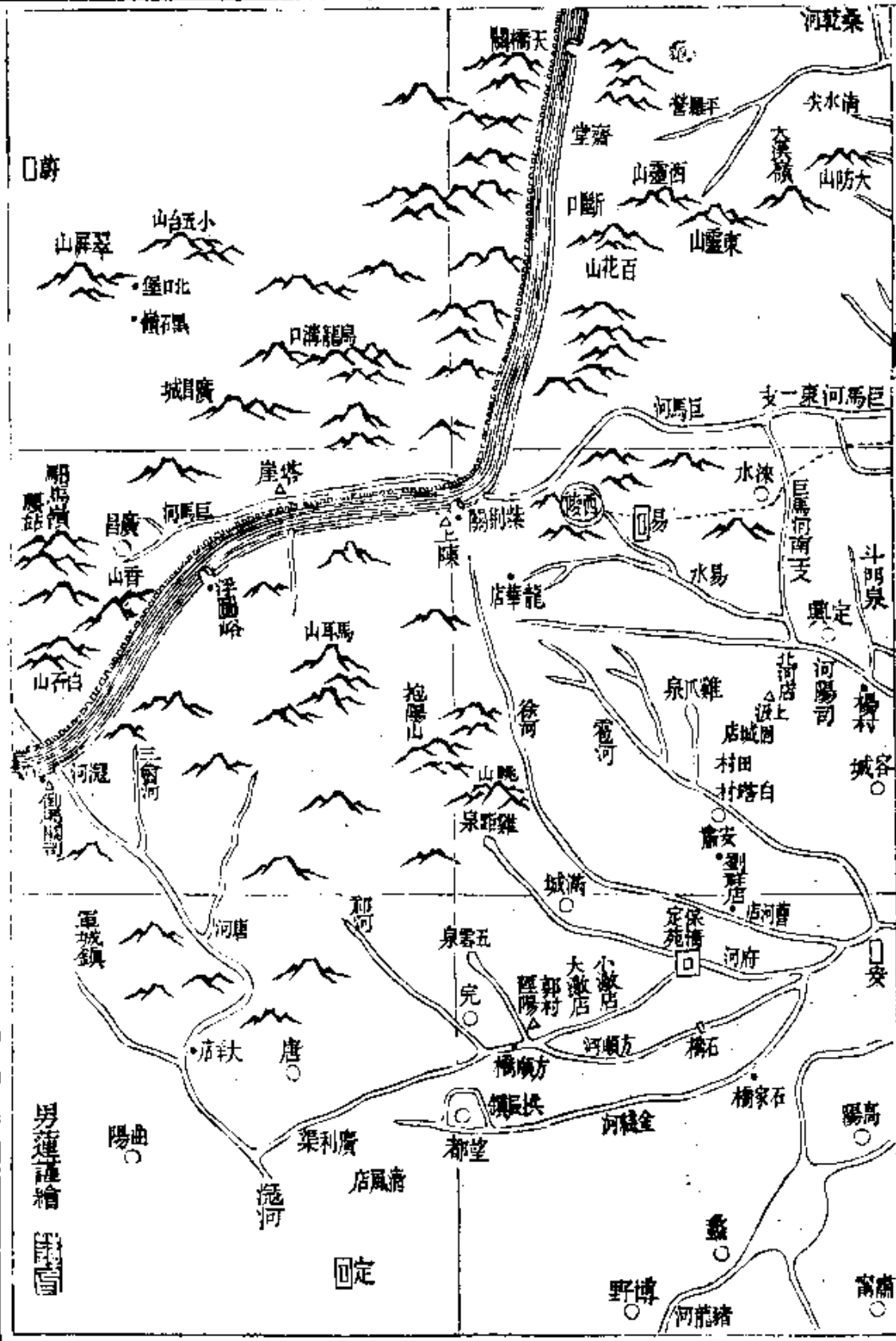
自彰義門而西 二十五里大井
 二十五里長新店 二十五里良鄉
 二十五里寶店 十五里燕谷店
 三十里涿州城 十五里陶家屯
 三十里涑水縣 二十里北橋頭
 二十里易州城 二十里半壁店

男蓮謹繪 圖

永甯左右諸水匯歸圖

長甯氏曷能已圖





口野

山屏翠
山台五小
堡口北
橫石黑

城廣

關馬鎮

昌廣

山香

山石白

河混

倒馬關

三官河

軍城鎮

河唐

唐

店秋

陽曲

渠利廣

店風清

回定

關橋天

堂齋

山靈西

口斷

山花百

山靈東

關別朱

店華龍

徐河

山跳

泉距雜

城滿

泉雲五

完

經陽

橋順方

鎮長快

都望

營縣平

山靈西

山靈東

山花百

山靈東

山花百

河馬巨

水洩

水易

泉爪雜

北河店

店城固

村田

村塔白

廣文劉祥店

店河曹

定保橋

河府

橋石

橋家石

野博

河龍豬

河乾桑

尖水清

山防大

太僕城

山防大

山防大

支一渠河馬巨

斗明泉

興定

河陽司

樓村

城各

安

高

高

高

高

高

高

高

高

高

男運謹繪

圖

永甯祇謁筆記

○同治十一年二月二十六日工部以

西陵承辦事務衙門榮毓等奏報經

派查勘應修各工繕單請

派大臣承修欽奉

鈐派臣董恂暨兵部左侍郎臣崇厚臣恂隨帶臣部郎中鍾濂錫

領陸調陽主事楊鴻典崇少司馬字地山鍾字稚泉錫字厚安陸字健卿楊字鵠山

○二十九日請

訓。先由欽天監擇吉於三月初四日申刻開工工部於
請 派摺內聲明本日請 訓摺內復聲明

○三十日。細雨溟濛。卯初三刻。冒雨起程。辰正出彰義門。今

廣甯門也。析津日記。彰義金之正西門。新城築於明嘉靖中。

其西門曰廣甯。而都人至今以彰義呼之。日下舊聞考。今廣甯門俗稱彰義。特

沿金源以來舊名耳。其實金之彰義當在今廣甯門外之西南。距右安門地稍遠。於方位始合。何以明其然也。金之內城正南門曰宣陽門。外橋曰龍津橋。外門曰豐宜。周輝北轅錄。范成大石湖集紀述甚明。爲今右安門外地。其豐宜之西南當爲景風門。再西當爲麗澤門。凡經兩門。然後及正西彰義門。今雖不能據右安門外之豐宜實指金之彰義爲何處。而右安與廣甯相去甚近。其非金彰義之舊鑿然無疑也。又按彰義門亦稱彰儀。

過普濟堂。普濟堂冊。廣甯門外普濟堂一所。以處夫貧而無

所歸者。日下舊聞考。普濟堂在廣甯門外迤西二里。其初居

民王廷獻釀金爲義舉。康熙四十四年。順天府尹錢晉錫上其事。

聖祖仁皇帝御書膏澤回春額以

賜。又

御製碑記建亭勒石。禮部侍郎孫岳頌奉

敕書。

小井村。日下舊聞考。恭建

世宗御製碑亭在石道北。南嚮。碑載雍正間新修石道始末。自廣甯門至小井村長一千五百丈。皆填窪

爲高。砌以巨石。廣

二丈。用帑八萬

大井村。村以義井名。有義井庵。日下舊聞考。大井村西恭建。

高宗御製碑亭。在石道北南嚮。

碑記重修石道始於乾隆丁丑十月。迄於庚辰七月。因舊址修築一千九

百八十四丈有奇。新道增築四百七十七丈有奇。用帑十三萬八千一百有奇。恂謹按乾隆丁丑二十二年庚辰二十五

年

長安客話。義井菴在天甯寺西十里。復十里至盧溝橋。義

井或曰蜜井。相傳文皇駐蹕甘其泉。故名。菴爲中涓所修。初

創寶閣。高入雲漢。中範丈六金身。稱之曰下舊聞考。義井庵。

明萬曆中額曰萬佛延壽寺。殿前有崇禎十三年碑。河南右

布政使周鏘撰。

碑畧言法界大師飛錫義井。茅屋施茶。有轉大法輪之願。未竟厥施而圓寂。先是一僧募

造大士金身高三丈六尺。功垂成而僧竟不知所往。後李中貴之父繼募成造。內翰孫公成奏聞。神祖發帑命義井供奉。

賜額名延壽寺。繼法界而受成者則無窮。大師拮据之功不
小。嗣無窮大師而克勝其任者則瓊峯大師以守而兼創。冬
湯夏茶。四
時不絕。井在廟門外。今其地名大井村。又按大井村石道
木牌坊。乾隆四十年改建石工。恭鐫

御書額。東面曰經環同軌。西面曰蕩平歸極。

是日出城迤西石道。彌望皆煤駝。石泐雨滑。一駝踣。羣駝立
而待。綿亘可十餘里。乃改道北出而西而南。小井大井兩村。
遂越而過。

抵拱極城。明拱北城也。破夢閒談。議者謂盧溝畿輔咽喉。宜
設兵防守。又須築城以衛兵。於是當橋之北。規里許爲斗城。

名拱北南門曰永昌北曰順治。初於崇禎丁丑特設參將控

制之日下舊聞考拱北城。本朝更名拱極城。復改永昌門

曰威嚴。設西路捕盜同知及巡司游擊各員弁駐守。五城寺

院。冊拱極城內路東有觀音菴。明嘉靖四十一年修。有碑一。無撰人姓名。路西有

興隆寺。康熙六年修。有開建十方院碑。吏科給事中趙之苻撰。

已正過盧溝橋。橋下盧溝河。今永定河也。畿輔安瀾志。盧溝

橋一名廣利橋。在宛平縣南三十里。跨盧溝河上。金明昌年

間建。金史章宗紀。大定二十九年六月。作盧溝石橋。明昌三年三月。成。又河渠志。二十九年六月。章宗以涉者病。河

流湍急。詔命造舟。既而更命建石橋。明昌三年三月。成。敕命名曰廣利。有司謂車馬之所經行。使客商旅之要路。請官建。

東西廊令。元明屢加修築。元史順帝紀至正十四年四月造居之。從之。過街塔於盧溝橋。又百官志延祐四年。盧溝橋澤畔店置巡檢司。明實錄英宗正統九年。孝宗宏治三年。俱修盧溝橋。世宗嘉靖四十一年。尙書雷禮言。橋東岸。登石不堅。當加繕治。報可。本朝康熙元年。修七年水溢。圯東北十二丈。重修。

御製碑文。建亭於橋北。雍正十年。重修橋面。乾隆十七年。重修券面。

獅柱石欄橋廂。五十年。重修橋面。東西兩陲。加長石道。橋東西長

六十六丈。南北寬二丈四尺。東橋坡長十八丈。西橋坡長三

十二丈。橋南河面寬七十三丈八尺。橋北河面寬七十四丈

五尺。橋空十有一第。第析津志。盧溝波濤洶湧。狂瀾疊出。石齒

六空。適當河之中流。

相角上架石梁。有獅子欄楯。蔣一葵長安客話。盧溝橋。正統

間重修。長二百餘步。左右石闌刻獅子數百枚。情態各異。又
渾河記。盧溝橋左右欄楯刻爲獅。凡一百狀。數之輒隱其一。
陸嘉淑辛齋詩話。盧溝河畔。元有符氏雅集亭。蒲道源詩。盧
溝石橋天下雄。正當京師往來衝。符家介側敞亭構。坐對奇
趣供醕醜。又有野亭。見貢仲章雲林詩集。今一望礪礪。並居
民亦寥寥也。破夢閒譚。盧溝曉月爲畿輔八景之一。

謹案孫光輔北

夢瑣言。李匡少年好勇。以飲博爲事。一日與諸游俠釣於桑
乾河赤欄側。以酒醉地。曰。吾若有幽州節度。分則獲大魚。果
釣魚長三尺。張舜民使遼錄。過盧溝河。伴使云。恐乘輜危。以
車渡極安。而速濟。又許亢宗奉使行程錄。盧溝橋河水蕩激。
每候水淺深。置小橋以渡。近年於兩岸造浮橋。彷彿黎陽三
山制度。是橋之由來舊矣。前此皆爲小橋。後乃規模漸宏壯。

也。又三朝北盟會編宣和五年二月乙酉金人遣趙良嗣過盧溝卽焚橋梁。次舍茅齋。自敘金人有敗盟之意。自南使過盧溝河卽焚橋梁。是其先皆以木爲之。至章宗時始易以石耳。又桑乾河上游勢狹。別無遷移。故可以建橋。至石景山以下。河流甚盛。爲往來津要。顧祖禹曰。桑乾河京師南面之巨防也。金人於是建橋以濟行旅。爲利甚溥。自此以下則散漫無歸。不可約束。朝盈夕涸。往安瀾志。永定河舊名盧溝河。卽往有之。雖欲建橋。勢不可也。

桑乾下流也。亦曰渾河。一作南桑乾河。非也。水流無定。衝決爲患。康熙三十七年。

賜名永定河。

水經注。濕水又東北流。左會桑乾水。卽溱洧水也。周輝北轅錄。盧溝河亦謂黑水。河色最濁。范成大石湖集。

盧溝河去燕山三十五里。宋敏求謂之盧菰河。卽桑乾河也。孫國敘燕都游覽志。桑乾下流爲渾河。渾河下流爲盧溝河。以其濁故呼渾河。以其黑故呼盧溝河。本一也。通鑑。隋大業八年春正月。四方兵皆集涿郡。宜社於南桑乾水上。胡三省。

注薊城南桑乾即今之盧溝橋下之水案隋書禮志大業七
 年征遼東煬帝遣諸將於薊城南桑乾河築社稷二壇設方
 壇行宜社禮通鑑截去薊城二字而以南字屬下讀方輿紀
 要遂云桑乾水亦謂之南桑乾水實非有二桑乾水也一統
 志永定河即桑乾河古名濕水又名清泉河亦名盧溝河俗
 曰渾河元時自宛平縣分流為二後舊渠堙塞其南出者永
 樂後改西南流經固安新城雄縣至霸州嘉靖初徙於固安
 縣北十餘里東流入永清縣界經霸州東北境達信安入海
 萬厯中又徙固安縣西十餘里尋徙城南泛溢固安永清之
 境後又徙固安之北 本朝順治十一年復改流縣西與清
 水合流西入新城境至霸州城南溢為巨浸康熙三十七年
 撫臣于成龍等疏濬起良鄉之張各莊至東安之郎城河重
 開一道遷流於東由固安永清之北引流直出柳岔口三角
 淀達於西沽築長隄捍之 賜名永定河謹案桑乾河
 渾河盧溝河因地異名原非可混諸書不拘一稱遂若此水
 本無定名以致源流分合往往滋惑恂按分晰河名詳下桑
 乾河 河自石景山南流逕順天府宛平縣 漢為薊
 條 縣地 西三十里

出盧溝橋其東爲拱極城。

劉侗帝京景物畧金閣寺遠望蒼黃一道南綴者渾河也明史河渠

志盧溝河穿西山入宛平縣界周夢暘水部備考盧溝河在

京城西四十里石徑山之東地勢平而土脈疏衝激震蕩遷

徙弗常陳全之篷窗日錄京師朱雀水爲盧溝河一統志石

徑山在宛平縣西三十七里上爲金閣寺亦名石景山恂按

石景山卽石徑山又有石經隰經

又東南流逕長安城距固

之名見許用賓重建玉皇殿碑

二十里每歲總

督防汛駐此

又東南流逕求賢村又東南流逕良鄉縣東

廣陽河鹽溝河之水入焉。

王會上契丹事涿州北六十里至良鄉縣渡盧溝河顧祖禹方輿紀

要盧溝河在良鄉縣東三十里自盧溝橋下分流經此又廣

陽水在縣東源出房山縣北三十里之公村經廣陽故城下

南流與鹽溝水合注於桑乾曹學佺名勝志鹽溝河發源自

宛平縣龍門關南流經本縣陶村入桑乾河長安客話鹽溝

卽閻溝發源自宛平縣龍

又東南流逕涿州東

涿州志渾河在州東二十

門口東南流與廣陽水合

五里桑乾河下流謹案涿州本非渾河所經自渾河南徙奪琉璃胡良挾活諸河而東南趨於玉帶河據一統志云永樂後改今考明史河渠志洪武十六年濬桑乾河自固安至高家莊則不始永樂朝矣又元史本紀仁宗延祐元年六月涿州范陽房山二縣渾河溢壞民田四百九十餘頃則渾河之決涿州並不自明始矣大抵元時既廢金口河渾河之流經高麗莊下入通州白河者漸已淤塞迨明初南出之流益盛故洪武中遂濬治之高家莊卽新城之高橋窪流爲高村河亦卽白溝河之支流也琉璃胡良挾活諸河之水旣爲渾河所奪益徙而西南出自康熙三十七年開永定新河以後渾河之西南衝突者皆東北注清濁乃分路矣又東南流逕固安縣北固安縣志永定河出盧溝橋下流入縣界順治十一年始從公村溢流與清河會康熙三十七年自涿州之老君堂另開河道迤邐而東由固安縣北之十里鋪至永清引流入霸州柳岔口歸淀達海霸州志柳岔口去口頭村七十里又東南流逕永清縣東北復改由東南之冰窖村出水寰宇記永清縣桑乾水在北十里東南流

東安縣志康熙三十七年大築隄堰疏濬並施自盧溝以下由固安之楊村坨頭經永清之郭家務抵霸州之牛眼至大城之辛張歸淀謹案自康熙三十七年開河之始由狼城淀入東淀三十八年以狼城淀河漸次淤平上游壅塞明年於縣北之郭家務別開新河長六十里又明年河成以舊河南岸爲北隄更築南隄引流於舊下口之南霸州牛眼村北出柳岔口歸淀此爲第一次改移之始畿輔通志一統志均未之詳東安縣志又合二事爲一皆非也雍正四年引渾河別由一道入海於郭家務開渠長七十里東注自柳岔口以下導之北流又自武家莊開引河三十餘里達於王慶坨河東北入長洵河歸三角淀而注之三河頭與清河會此爲第二次改河東北出之道由是以舊河爲故道水窖村在縣東南三十里南岸王虎莊之東乾隆十六年河水改流於此出水循南坦坡堰導入葉淀則第三次改移也 又東流

逕霸州東北

去州治六十里

又東流逕文安縣東北

去縣治八十五里謹案霸州文

安之界舊爲渾河所衝決自康熙三十七年河由柳岔口歸玉帶河會大清河雍正四年改挑新河河身漸遠今復改流

東北注其所經由僅在境上不復近城矣惟中亭玉帶二河爲金門闌下引河之水由此會歸蓋其支流非正道也又

東流逕東安縣南境又改由西南之北大隄出水曰下新口

東安縣志縣治舊在常道城東耿就橋行市南經渾河衝決洪武三年移治於常道鄉張李店卽今治也永定河間或西折則逆流至淘河復折而東經葛漁城穆家口仍歸沙家淀下口東邑境內自狼城至東沽港永定河身長二十里下口渾流所佔則淘河葛漁城于家隄三村宛在水中田廬多被其害一二年來亦日漸淤墊矣謹案乾隆十九年伏秋汛盛漲東老隄一帶水勢奮激全河濁泥悉輸送於下口之外縱竭力挑濬而得勝口以下水道間段淤阻難期暢達擬於安瀾城下挑築引河北埵附隄居民以惠家莊等十餘村四面環隄瀝水無歸引河北趨勢必倒漾兼地本斥鹵咸願讓地行水遂移北大隄爲水口而廢永清縣之永窖舊口此爲第四次改移下口也又東流逕通州武清縣漢日西南境又東流龍河之水入焉今入鳳河又東流逕沙淀

又東流。南截鳳河之尾。桑欽水經濕水又東至漁陽雍奴縣西入笥溝武清縣志鳳河其形似鳳

自南苑中流出至三堡入縣境歷堠上村漸深廣迤城之北而東經韓村洞林三間房南田泗村店商村南宮柳巷東州寺兒上艾甫莊龐家莊至東蕭家莊入天津界歸淀龍河在縣西南三十里由東安至穆家口入縣境原於六道口民隄涵洞入永定河今隄南已淤涵洞亦廢竟由隄北方坑小河引入鳳河矣沙家淀在縣南五十里謹案永定河自東沽港起至石各莊卽入北埕小河歷西州抵東州爲鳳河之下尾匯入於龐家莊至蕭家莊出境入天津界河身屈曲約長二十餘里鳳河舊由堠上村至二光歸淀因故道淤塞雍正四年興修水利一路挑挖過雙口抵青沽港入淀近年以來不特渾河由沙家淀至東蕭家莊南歸鳳河而東武西北一帶漑水亦自北大隄減河至龐各莊東歸鳳河誠東武二縣最要河道必須時爲疏挖寬深以資宣洩一統志元史河渠志渾水本盧溝水從大興縣流至東安縣武清縣入鄆州界此乃元時渾河故道明時渾河南注奪琉璃河經流下達霸州其東流一道不復相通土人遂以琉璃河爲渾河而以元

時渾河為鳳河矣或以上接大興縣東南三里河下至張家灣者為渾河舊渠觀此則今日所行猶是故道五百年來不

遠而復也恂按北大隄減河即北埵小河又東流逕靜海縣西北境謹案鳳河自天津縣西北

丁家莊接武清縣界東南行通永定河由葉淀一帶分溝競納至韓家樹西歸於淀池之大清河長二十四里河面寬二

丈深二三尺不等方輿紀要靜海縣南百里有韓樹河泊司今廢一統志楊柳青渡在靜海縣北四十五里去天津四十

餘里自此渡上韓家樹抵京師較又東流逕天津縣漢曰天津差近即今鳳河入天津之處泉州

城北會於西沽俗謂之西河水經沽水篇又東南至雍奴縣西入笥溝酈注濕水入焉俗謂

之合口也方輿紀要三角淀即古雍奴水也水經注雍奴者藪澤之名四面有水曰雍不流曰奴其源曰范甕口王慶坨

河掘河越深河劉道口河魚兒里河皆聚於此東會於直沽港入於海一名笥溝水一統志西沽在天津縣北自武清縣

匯三角淀與白河會注於直沽形如丁字故又名丁字沽其上流今總名淀河天津縣志丁字沽即西沽也畿輔通志淀

河在縣北五里永定子牙清河之會流也自河頭至丁字沽
入北運河長四十里淀水浩淼至此始有涯岸故名河頭謹
案沽河卽西沽浮橋下之河也西自楊家河由三河頭至丁
字沽會北運河從前永定子牙清河三水會流今子牙自爲
一河由天津縣北之紅橋下會北運河而淀河則總會永定
河仍歸於西沽會北運河又案水經注沽河又東南至雍奴
縣西入笥溝又東南至泉州縣與清河合東入於海清河者
派河尾也鮑邱水南過潞縣西又南至雍奴縣北屈東入於
海考鮑邱水今潮河桑乾白河與之合流入清河清河今大
清河泉州縣屬漁陽郡故城在武清縣東南卽今天津縣地
宋爲清州窩口砦金明昌四年以其地置靖海縣元至元二
年併入會川縣立靖海鎮尋復舊清河直其西北境乃道元
云今無水似不可解而鮑邱水篇注河水又北逕雍奴縣東
自虜池北入鮑邱河謂之泉州口陳壽魏志曹太祖從洵口
鑿渠逕雍奴泉州以通河海者也今無水則又指泉州渠而
言當是沽水篇注以泉州縣爲泉州渠而誤注也今桑乾之
水折入武清縣之西南又南接靜海之西北下入天津合南
北運河入直沽達海者卽道元所云清淇漳洹滹易涑濡沽

滹沱同歸於海故經曰派河尾也歷數十水不及濕與鮑邱者前已言之從省文耳求之河道大概古今亦無弗合也

又東北流會南北二運河爲三汊河又東入於海河同入於

海。統志直沽在天津府城北南則衛河合南路之水北則白河受北路之水西則丁字沽受三角淀之水皆至城東北三汊口合流東注舊名小直沽其東南十里曰大直沽地勢平衍每遇霖潦羣流漲溢茫無涯涘故有大直沽之名又東南爲大沽口衆水由此入海卽通典所謂三會海口也畿輔通志三岔河本名三义口亦名三义沽海河南北運河之會流也自天津東北三汊口迄大直沽口長一百二十里溪廣崖深奔流湍駛潮汐迎之則逆行而上禹貢所謂逆河是也謹案永定河自武清縣東歸入淀河流逕靜海縣西北境穿葉淀以達於天津白河自北來衛河自南至桑乾自西入乃得西河之一名杜佑所謂三會海口指此三河而言蓋居然鼎足之勢矣自入大清河以下土地寬平不復有淤塞之虞所以治永定河全在爭下口自出彰義門皆西行漸偏南之出水不復計海河之散漫也

過盧溝橋後折而南漸偏西。

已正三刻抵長新店尖。店北券額曰長新鎮。街道甚長。舊曰

長店。明御史李日宣議於長店等處築堡宿兵。卽此。明熹宗實錄天

啟元年十二月御史李日宣議於都門抵良鄉界五十里如

長店大井柳巷五里店太平塢等處每五里築墩堡宿兵十

名。日下舊聞考長店當卽今長新店在。

盧溝橋西五里恂按當是橋南稍西。自彰義門至此計行

四十里。舊自皇華驛計程起至彰義門五里又十五里

小井村十里大井村十里盧溝橋五里長新店

○尖後午正二刻發長新店出南。過石橋永濟橋也。舊爲

啞。叭河所經。今涸。張慶奎查勘宛良房水道會稟畧遵卽先

據紳耆面稱自太子峪發源者爲牯牛河南流至董公庵後

順。御道入房山境半里許卽向東折歸大道經良鄉長

陽橋入琉璃河其自劉家峪發源者名啞叭河本由永濟橋向村東流入小清河迨永濟橋河身年久淤高啞叭河水流阻隔遂致折向西趨漫溢大道嘉慶道光年間雖經疊次修濬卽就水勢傍道疏空與牝牛河併流而由長新店至董公庵一帶多係沙地所空之河未能經久現在幾無河形今蒙議修懇將啞叭河仍循故道由永濟橋向村東歸入小清河庶不致隨空隨淤等語職等隨卽會同勘得長新店村東有小清河一道迤北自縣境樊家莊子後泉水發源亦名地泉河往南經良鄉縣境總歸琉璃河該處河寬水深甚屬通暢其啞叭河自永濟橋西東至小清河相距僅止一里五分工段甚近自應體順輿情將啞叭河仍循故道向東挑挖歸小清河此水旣歸故道則大道修竣不致復淹較原議挑挖近道之河尤便又查長新店至董公庵迤南往來通衢年久未修雨水沖淋車馬踐踏日益窪下復因啞叭牝牛二河淤塞伏秋瀝水匯注一片汪洋亟應修墊以便行旅又董公庵迤西至房山縣交界係赴黃新莊御道地勢尤窪該處牝牛河現向西南傍道順流半里然後向東折入良鄉境內河身逼窄不能暢流每致旁溢道上應就現在形勢自董公庵

後向東挑空引水南行使向西南之水斷流免致淹及御道並將道段疊高砥夯堅實其董公庵左右及永濟橋東至小清河之處各應添建橋座並於永濟橋下坡東西幫築碎塊石壩使水不致侵灌正道俱係必不可緩之工計共需銀八千九百八十三兩六錢六分六釐卑職應奎復至牝牛河下游會同卑職贊清驥雲逐段履勘房山縣境自董公庵迤南接界起至良鄉籬笆房迤北交界止良鄉縣境自籬笆房迤北接界起至長陽鎮大石橋止亦俱淤淺必須一律疏濬俾得暢行無滯摶節確估挑空河身房山境需銀四百三十八兩七錢五分良鄉境需銀七百二兩統計宛良房三縣共需銀一萬一百二十四兩四錢一分六釐此項工費遵奉前劄查照永定河勸捐章程辦理所有奉委會同勘估緣由開具估單繪圖貼說稟呈查覈云云恂按此咸豐七年譚端恪總制畿輔恂任清河道奉檄司水利局時事也張以候令奉委會稟者宛平毛令慶麟良鄉陳令贊清房山馮令驥雲據圖不獨啞叭河之東流經永濟橋者堙涸卽其南流入牝牛河者亦斷并牝牛河之下游經長楊村者俱絕水無所歸大道之沮洳宜矣小清河者大道東樊家莊子後泉水所匯

也。泉凡五圍三尺餘者一。六尺九尺餘者各二。匯流而南。漸南。漸闊。河之西由北而南。歷良鄉之水碾屯梨村宮莊房山胡家鋪良鄉籬笆房河之東。歷宛平之獨義村稻田村高嶺村均流莊保合莊良鄉趙家莊宛平公議莊良鄉老君堂稻田彌望水利如此。可寶也。疏啞叭河東流由永濟橋入此。牯牛河亦疏通南流。經長陽橋董公庵一帶之沮。如遂消。次年端恪去官。怕亦入尹京兆。今閼十有六。安瀾志言永濟橋在年矣。迤東尚有河形。近橋又復堙涸。

長新店之南。趙新店之北。跨雅河上。據此似啞叭河。即雅河。

矣。然啞叭河之會牯牛河也。自左來地。在長陽東北。見下董公庵條

雅河之入廣陽河也。自右來地。在長陽西南。見下石橋條啞叭河。

固別自一水。或以啞雅音同。亦被雅河之稱。則與經石橋下。

之水同名而異流。

過趙新店。

過董公庵。有通濟橋。安瀾志。通濟橋。卽董公庵道南之石橋。

爲牯牛雅河所會處。此安瀾志涑水篇橋渡冊文。有董公庵泉。一統志云。

在宛平縣西南五十里。泉水湧出。入良鄉。爲義河之上源。蓋

是入義河之水也。此安瀾志涑水篇原委。冊文義河卽廣陽河。恂按。此雅河亦謂

啞叭河也。據此啞叭河之會牯牛河。不自嘉慶道光間始。前

紳耆所稱嘉慶道光間就水勢傍道疏挖。與牯牛河併流。蓋

亦舊有其跡。而修復之。又按。

御道由董公庵之南而西。入房山縣境。又西。復入良鄉縣境。道黃

新莊

過長楊村

明碑文作長陽店

有長楊橋橋下廣陽河水也

恂按良鄉輿圖黃管

屯河西北自房山境來合順道河經此橋下橋迤南有廣陽故城址廣陽河之名以此

安瀾志長楊橋

在良鄉縣東北十里跨長楊店廣陽河上為南北要道廣陽

水源出房山縣北公村

名勝志公村廣陽水所出逕廣陽故城與鹽溝水合入桑乾河有胡良河

自北來注之名公村河

房山縣志公村河發源自山西流至良鄉為廣陽河又名義河良鄉縣志

義河在縣北一十五里昌黎鄉公村里謹案有董公庵泉入義河恂按詳上董公庵條

南流逕良鄉縣

東北境逕廣陽城

括地志廣陽故城在良鄉縣東北十七里

為廣陽河

水經法聖水又東廣

陽水注之水出小廣陽西山東逕廣陽縣故城北又東福祿水注焉水出西山東南逕廣陽縣故城北東入廣陽水又

東南流與鹽溝水會為牯牛河。畿輔通志牯牛河即為廣陽鹽溝二水之會流至良鄉縣

東南合流為三汊口。謹案鹽溝亦作閻溝鹽溝發源宛平縣

西南龍門口村。又東流入良鄉縣之岳各莊。又東流逕韓姑

村。又東流出石橋下。又東南流出挾河橋下。入涿州。一統志

畿輔通志皆以為即古福祿水也。考李北海有兩雲麾將軍

碑。一為李思訓碑在陝西。一為李秀碑在良鄉。春明夢餘錄

秀卒於開元四年。葬廣陽縣福祿鄉。此亦福祿水之一證也。

下入於涿州胡良河而合於琉璃河。舊自涿州南流入於霸

州中亭河。畿輔通志廣陽水又西南流由中亭河入會同河今於涿州東北境築壩

以禦水。下流遂枯。河道雖存。水流不復矣。一統志廣陽水南流至任村西南入

大清河。一遇水漲。奔騰衝突。故土人謂之牯牛河。良涿固霸

之間屢被其害。雍正四年。怡賢親王奏於任村之南開濬新

河。東南經涿州界。固安縣西北。循盧溝故道。南經霸州之南

孟等村。抵栲栳圈。入中亭河。長二百里。自是潦水有所歸。

此河今亦名雅河。日下舊聞考房山縣雅河自河西村逕南公村入良鄉縣界。以與啞叭

河下流合也。日下舊聞考啞叭河自宛平檀柘寺入房山境石甫村。至怪宅村歸良鄉界。源出縣

房山北之河西村。東南流逕南公村。又東流逕莊窠村。又東流

逕良鄉縣之野谷莊。又東南流順水河自北來匯注於石橋

下。日下舊聞考順水河自宛平太倉嶺馬蹄泉入房山境北歸良鄉界。下流入於胡良河。諸書

皆以為入桑乾。或云入盧溝。蓋昔為渾河所亂。惟良鄉縣志

以為入胡良河。猶是舊時故道。而一統志辨之尤為明晰。今

牘牛河於金門關即會胡良河。下入巨馬分涿之一支。於合

處築壩而下流遂斷。恂按安瀾志於涑水篇橋渡冊言董公

庵石橋為牝牛雅河所會處。是牝牛河已據廣陽河之上游。

此與張

稟合

至原委冊於廣陽河亦名義河。下僅稱董公庵泉。援

一統志證其入義河而不見牝牛河之名。良鄉輿圖於經長

楊橋之水上游列順道河黃管屯河合流亦無牝牛河之跡。

一統志言宛平境籬笆房河房山境黃管屯河雅河皆歸廣

陽河。今廣陽河自良鄉至石羊村三岔口歸牝牛河。

此與輿圖合

牝牛河字於廣陽河之尾始見其上游概不之及。或以上游

流絕畧之。抑互攝通稱。即互文見義。未可知也。一統志又言

牝牛有正支二河。正河源出自龍門口村。歷良鄉之鮑家莊。

至涿州境入拒馬河。支河自良鄉之義合莊南至涿州小呂村歸拒馬河。其言正河源出龍門口村似指鹽溝河。又畧去廣陽河。一源至敘支河則詳紀其下梢於上游無與也。

過石橋橋下雅河也。日下舊聞考房山縣河道有由境內發

源者曰雅河。自河西村逕南公村入良鄉縣界。安瀾志雅河

源出房山縣北之河西村。東南流逕南公村。又東流逕良鄉

縣之野谷莊。又東南流順水河自北來匯注於石橋下。恂按良鄉

縣輿圖雅河自房山縣西北來。至怪駝新莊入境。過此橋下。東南流入廣陽河。怪駝新莊西南卽野各莊。惟安瀾志作谷

此作各

未正一刻。過塔岡。即料石岡。料亦作燎。抵良鄉縣城。良鄉漢廣陽縣屬。

廣陽國。後漢因之。晉屬范陽國。後魏屬燕郡。北齊省入薊縣。

唐為良鄉縣地。五代唐長興三年始移良鄉縣來治。屬幽州。

遼屬析津府。宋宣和中屬燕山府。金屬大興府。元屬大都路。

明屬順天府。本朝因之。城東北岡上塔名多佛。隋建城北。

有黃新莊。

行宮。良鄉縣冊在縣北五里日下舊聞考。建自乾隆十三年為。

皇上謁

陵駐蹕之地。拘按由此而西道房山縣境之半壁店是日過東關橋。繞城而南。復過南

關石橋

過石橋舊為茨尾河所經。今涸。恂按良鄉輿圖茨尾河西北

流至石羊村入廣陽河。為牝牛河。朱軾京西水利情形疏茨尾河廣陽河會

於石羊村為牝牛河。即此。今橋度平地。一統志畿輔通志義

倉圖均不載此水。義倉圖良鄉房山兩縣境均無茨尾河。以良鄉輿圖河道由茨尾河上溯房山縣義

倉圖有河形。曰大石河乾河。

過蕭家莊大十三里小十三里。兩十三里之間迤西有後十三里。

過宏恩寺。寺明萬曆間建。乾隆七年燬於火。奉

旨修復。正殿

御書額曰秀挹龍泉。

申正抵寶店鎮宿。燕樂毅宋寶禹鈞故里也。自長新店至此。

計行五十里。五里趙新店五里董公庵五里長楊橋十里良鄉縣城五里蕭家莊五里大十三里五里小十

三里十里寶店

○三月乙酉朔向曉雨甚急。比明暫息。沈陰不開。卯初發寶店鎮。時雨稍止。

過白草窪。房山縣地錯出良鄉境者。

辰初一刻過燕谷店。北琉璃河橋。燕谷店俗稱琉璃河鎮安瀾志琉璃

河橋。在良鄉縣南四十里。石築跨琉璃河上。金建。金王惲起蓋留李河

橋梁事狀略竊見中都迤南係四方官員客旅朝會經行驛程正路近體知良鄉縣南三十里有舊來經由留李河橋官道南至涿州六十里兵革以來橋廢不行自今靠西由繼陽套繞轉至涿州七十五里若經夏秋水泛漲泥濘虛陷致使鋪馬客旅來往生受兼繼陽套地形卑下村坊窳遠接連溝澮屢常失盜竊詳若依舊起蓋留李河橋道官民實為兩便

明永樂十六年修。明成祖實錄永樂十六年七月修琉璃河橋。嘉靖二十五年

重建。良鄉縣志琉璃河橋在邑南四十里燕谷店北明嘉靖間勅建並修築環橋石塘元恩咸濟二坊范守已肅皇

外史嘉靖二十五年九月濬琉璃河置橋其上名其橋北曰

仙蹟南曰永明明尚書雷禮琉璃河橋隄記畧良鄉縣迤南

四十里村名劉李其地窪下為積流所滯有河一道志稱琉

璃即古聖水自房山縣龍泉峪諸泉會合於此經霸州東注

巨馬河入海時逢淫潦散漫奔潰百餘里動阻滯不能涉嘉

靖乙亥勅工部尚書甘為霖督修病去不終乙巳復命侍郎楊麟內官監太監陳準袁亨建石橋普濟然無隄捍禦海暑水發環橋南北盡為巨河往來病是者又閱八年辛酉降帑

八萬諭尚書徐杲相度建議修築二隄專用條石中添小橋一座並設水溝以殺水勢於是委郎中王尚直員外郎曾一經同內官監太監楊用分理凡爲隄南北東西共長五百餘丈橋長四丈五尺闊三丈五尺高一丈三尺五寸水溝八道又飭立元恩咸濟坊二座至王戊孟冬報成恂按乙巳嘉靖二十四年辛酉四十年王戊四十年嘉靖無乙亥據沈一貫琉璃河橋碑肅皇帝己亥出水衡金錢累石梁之文乙亥當是己亥之譌則嘉靖十八年也日下舊聞考亦誤作乙亥又肅皇外史一段日下舊琉璃河卽古聖水也水經聖水出閩引世宗實錄與此文同鄉縣南又東過陽鄉縣北又東過安次縣南酈注聖水又南逕良鄉縣故城西有防水注之水出縣西北大防山南而東南流逕羊頭阜下俗謂之羊頭溪其水又東南流至縣東入聖水又南與樂水合水出縣西北大防山南東南流歷縣西而東南注聖水一統志今琉璃河源發房山縣西北黑龍潭及孔水洞俗名蘆村河東流逕縣東南二十里入良鄉縣界始名琉璃河經縣西南四十里又南入涿州界亦名清河亦名劉李河石湖集琉璃河又

北三十里水極清泚。大中祥符間路振乘輶錄亦謂琉璃河。惟嘉祐中宋敏求入蕃錄乃謂之六里河。燕都游覽志琉璃河。卽金史所載之劉李河。桑欽水經曰。聖水出上谷。孫澄曰。卽琉璃河也。方輿紀要大房山下聖水泉。卽聖水之上源。其委流爲琉璃。涿水廣陽水挾活胡良諸河皆合焉。涿水詳下河。涿良鄉縣。涿州北關條廣陽水。詳上長楊村條。挾活河。詳下一。統志云。琉璃河南挾河村。條胡良河。詳下胡良河鎮條。

入涿州界。亦名清河。自琉璃河橋東行可四五里。折而東南可二三里。得挾河口。又東南二十里。得巨馬河口。又東南七八里。爲茨村。正西去涿州三十里。東岸有渾河決入之口。土人云。舊時渾河從固安之故城村決而西南。至茨村東北合琉璃河。遂直南衝茨村。分爲二。後渾河漸徙而東。至康熙戊

辰二十七年始盡掩塞。不復相通。而琉璃河遂南入新城縣界。其

故道由涿州東逕固安永清東安霸州界。今皆為渾河所奪。

又有灌河。源出房山縣西北。因出灌石旁。謂之灌河。一名長

望山之陽。登之可以望京師。出百望十里為長龍泉河。一

樂河北二十里為玉斗潭。又北十里為灌石。是也。龍泉河在良鄉縣

大石河。又名漫水。河古防水也。方輿紀要。龍泉河在良鄉縣

西。源出房山縣大安山下。西南流與琉璃河合。一統志。漫水

河在房山縣北。亦名龍泉河。即古防水也。房山縣志。漫水河

發源自龍門峪。逕磁家務大口頭。流至羊頭岡。為大石河。至

蘆村為蘆河。即琉璃河。上流考新唐書。劉仁恭傳。李思安來

攻屯石子河。仁恭居大安山。石子河即大石河也。河有二源。

一起自西北口外。繞金陵。流入房山縣境。一起自縣西北大

安山。二水合流。逕河北村。又東流。逕河南村。有支河二道。又

東南流。逕夏村。又東南流。與沙河會。為琉璃河。縣志。大安山

在縣北八十里。羊頭岡在縣北六里。一統志。既引水經。防水

出大防山而此水乃出大安山蓋連麓而異名矣其水流逕磁家務與琉璃河合縣志乃以為琉璃河上流非也又龍泉河與龍泉山水為兩水據方輿紀要龍泉山在良鄉縣西十五里伏龍岡在縣西十里則是龍泉河較近於龍泉山也又云大房山在房山縣西十五里山下有聖水泉西南有伏龍定一名龍城峪湯泉出焉則似湯泉即龍泉河也又云大安山在房山縣北八十里則是龍泉河非即大房山西南之湯泉也且八十里則去良鄉遠矣考良鄉西至房山縣界十七里西北至房山縣界十五里諸志謂鹽河在良鄉縣南琉璃河在良鄉縣西龍泉河西南入琉璃河龍泉山水東入鹽河皆欠七斗泉在房山縣北二十五里大口頭村西北山腰相明晰次排列泉水高擁尺餘形如斗大蜿蜒下入於河

涼水河起縣西南牛口峪村之馬跑泉與西沙河合一統志在房山縣南三里即古樂水也畿輔通志同房山縣志縣南三里其水出於平地石罅清涼甘美流入北市沙河歸蘆河天津府志作樂水河則似以涼水為樂水之訛理或然也又宛平縣有涼水河乃由沙河河有四房山縣志水頭莊發源流入海子者非此水也

里許卽北沙河下流。北沙河在縣北一里許。亦山泉會合。西沙河卽馬跑泉下流。南沙河與西沙河共一原委。蓋四沙河繞房山縣城。隨其方隅。名之下流。皆會於石橋。歸俠河以入於琉璃者也。其發源處在宛平縣界。卽謂之沙峪村中。更支分。乃有壩兒凉水之別稱。山泉所瀦漫流平地。難以條晰矣。壩兒河發源宛平縣之茶樓峯。寺村又東流。歸入西沙河之石橋。蓋卽胡良河之分支也。房山縣志發源於茶樓頂。諸山澗溪會於周口店。築砌石隄作溝。洫漫灌園畦。歷韓其支樓等村。東入盧溝河。同歸琉璃河。諸水入焉。錢枋說臆。琉璃河

石橋之右有鐵竿倚焉。自扶闌至水底。約長五丈。土人目爲王彥章鐵篙。此不經之談也。然是物不知所從來。案大都宮殿考。廣寒露臺石闌道旁有鐵竿數丈。上置金葫蘆三。引鐵鍊以繫之。今驗竿首有孔。疑卽其遺製。蓋物在禁中。莫有銷

之者。或因河水泛溢移此以鎮水怪。未可定爾。

過挾河村。地屬房山。有房山窩鋪道。左清流。可鑑毛髮。自燕谷店南石橋來。當卽挾活河也。過石橋。有義勝營。壁壘甚新。有涿州界碑。界入涿州地。則仍挾河村也。安瀾志挾活河亦

曰。挾河一名夾河。源出上房山。其上曰紅巖峯。上方寺所在。

也。山上有龍潭。泉流下注。謂之天橋湖。帝京景物畧紅螺峯在上方山東三十里。

循九龍峪。度入寨嶺。入桃葉口。爲下嶽。過龍潭水。有洞曰紅螺。爲中嶽。復上半里。其右松棚庵。再右觀音洞。爲上嶽。房山縣志。天橋湖在紅螺山上。嶽左峯山在縣西南四十里。卽幽嵐也。紅螺洞在紅螺中嶽石梯迤北。當年有紅螺放光。昔人飲此。霹靂驟至。疑爲龍窟焉。又東流。逕半壁店南。又東流。逕韓姑村。名韓

姑河。黃百家北游紀大防山河自黑龍關來東南入琉璃河。上有半壁山壁立千仞石罅古柏蒙茸卽韓村河也。韓姑村俗呼韓繼村房山縣志韓村河在縣南二十五里莫窮其源每逢夏雨泛漲衝壞橋梁採運石料大車經此屢煩修治北韓其村縣西南十二里南韓其村縣西南三十里謹案查通志俠活河在涿州北二十里胡良河在州北十里輿圖乃以挾河近涿州而以胡良居韓村挾河之中非也。又東流逕房山縣城南謂之俠河。又東流逕良鄉縣俠河橋下。挾河橋在涿州北二十五里。明建涿州志挾河石橋在州北二十五里。舊志云將軍王鏜修建近被水衝土人募資重建。東南流逕涿州界與胡良河合。明史地理志房山縣西有大房山北有大安山西有青龍潭其下流爲挾河一名韓村河至涿州與胡良河合。方輿紀要俠河出房山縣西南中浣谷入涿州界一統志俠河源出房山縣中浣谷東流逕涿州北二十五里又東入琉璃河涿州志俠河在房山縣南發源中浣谷至涿州入胡良河謹案水經聖水又東與俠河合水出良鄉縣西甘泉原東谷東逕西

鄉縣故城北。又東逕良鄉縣城南。又東北注聖水。世謂之挾活河。而名勝志乃云。涿水源從大同得勝堡入。至老班溝。一之涑水縣。一之涿州。沙水俱活。東西不定。故謂之挾活水。又謂之聖水也。督亢亭州南一帶至新城皆是。其北乃涿水所入。則是涿水挾活水。聖水混作一水矣。且源從大同之涿水。乃出保安州涿鹿山之涿水。非涿縣之涿水也。且下舊聞謂。挾河或謂源自大同邊界入。或謂源出良鄉房山。或云卽聖水。或云卽巨馬河。難以臆定。蓋爲湯有光所惑亂。未之考也。此河有二源。一出房山縣西北上方山。諸溪澗名灌河。東南流至灌橋。一出房山縣西北高家莊。白玉石塘東流至半壁山。有半壁店河。至灌橋。與灌河合。曰夾河。下流有石橋。卽夾河橋也。又東逕胡良村。合胡良河。下入涿州界。一統志涿州志謂出良鄉縣中浣谷。明史地理志房山縣志謂出房山縣青龍潭。大要不離乎此。卽水經注所謂甘泉原東谷。意卽中浣谷也。惟名勝志以爲出自上谷涿鹿山。房山縣志謂入公村河。皆非也。恂按灌橋在房山縣境。灌河所經。下與挾河會。又按日下舊聞考言。挾河在房山縣東南三十里。與涿州良鄉交界。源發縣之青龍潭。東歸公村河。其言源發青龍潭與

明史地理志房山縣志同。至言歸公村河亦踵房山縣志之誤。又按朱文端疏言：「俠河琉璃河會於馬頭村，爲馬村河。」俠河之會琉璃河，旣實指其所會之地，則北游紀一統志所稱入琉璃河者是也。疏又言：「白玉塘西域寺甘池諸泉會爲胡良河，則白玉石塘當從。」
一統志爲胡良河上源。恂按房山縣境建有半壁店。

行宮。

迤西南一水自西北高家莊來，正是白玉石塘之水。據義倉圖，此水東南流入涿州境，匯胡良河，非俠河也。一統志以白玉石塘泉爲胡良河之上源。安瀾志於胡良河亦云：「東流逕涿州北，合白玉塘泉，并詳下胡良河條。」房山縣志

半壁村在縣西南四十里，以畿輔義倉圖考之，在縣西南四

十里弱。南連涿州界。涿州志半壁店在州城西北二十五里。

過常店過仙峯坡。

過胡良河鎮。鎮南有石橋。安瀾志：胡良河橋在涿州北十里。

明萬曆二年勅建胡良河亦名湖梁河源出房山縣西北大

安山古垣水也。

漢書地理志涿郡良鄉垣水東南至陽鄉入桃又武垣應劭曰垣水出良鄉東入桃金史

地理志涿州有胡良河一統志大安山在房山縣西北八十里
有龍湫胡良河源出大安山又胡良河在涿州北十里又
東合巨馬河入琉璃河即古洹水也謹案水經注聖水自涿
縣東與桃水合首受涑水於徐城東南良鄉西分洹水世謂
之南涉溝即抗水也又云桃水又東北與洹水會水上分涑
水於良鄉縣之桃水世謂之北涉溝故應劭曰垣水出良鄉
東逕垣縣故城北則是北涉溝南涉溝皆垣水所分特一西
分一東出耳二溝皆合於涑水涑水即桃水自出於涿縣故
城奇溝東水經注本是分明後人專以胡良河為垣水遂云
水經注北涉溝為垣水南涉溝為桃水非矣又水經注箋孫
曰洹水當作垣水下同抗水疑作
范水抗是桃字之譌不當為范

東流逕甘池村名甘泉河

甘池村即長溝峪也。

一統志大房山南孤山口東八里有東西南北四甘池村亦謂之長溝峪西村

之北水從石壁出凡七竇羅注爲池卽古甘泉也又東北數里爲黑龍潭孤山口在房山縣南五十六里涿易二州分路處也又東流逕良鄉縣西方輿紀要胡良河在良鄉縣西又東流逕涿州北合

杖引泉白玉塘泉又東流逕州東南入於琉璃河方輿紀要胡良河在

涿州東二十里出房山縣大安山東麓流入州境又南與挾河合流入良鄉縣界注於琉璃河志云琉璃河卽聖水也自房山縣流逕州北大房山之孔水入焉石橋跨其上形勢巨麗亞於盧溝杖引泉在房山縣西南六十里泉水湧出匯而成溪流逕涿州入胡良河畿輔通志白玉石塘泉在房山縣西南五十里塘下突起一泉潔清如玉有灌溉之利一統志白玉石塘泉東南流入涿州爲胡良河之上源房山縣志白玉塘在石嶠山下其水種稻米色如玉人呼玉塘米明世宗寶錄嘉靖十一年五月太僕寺卿何棟言涿州有胡良河自巨馬河分流至涿州東入渾河良鄉有琉璃河發源磁家務潛入地中至良鄉東入渾河皆其故道近以渾河沙淤阻塞二河下流遂至平地淹沒瀰漫至數千餘頃所當亟爲疏濬

得旨允行謹案胡良河志俱作涿州北十里紀要作東二十里其實一也又新唐書史思明傳周萬志自胡良渡河則胡良之名其來久矣河起自房山縣西甘池村石將軍廟東流逕長溝村入涿州北境至州東南張村入琉璃河而同注於巨馬河明實錄所載與大清會典皆謂河自通州入渾河蓋昔為所奪也今則仍入於琉璃河

過永濟橋橋跨巨馬河上即涑水也一統志永濟橋在涿州

北郭外日下舊聞考舊名拒馬河橋明萬曆二年建十六年

重修天啟六年復修後河舍橋南徙

安瀾志涿州巨馬河橋在州北門外石築跨巨

馬河上明萬曆二年勅建明末水徙橋南涿州志巨馬河石橋至崇禎時水不由橋下行橋頭石為水所嚙每秋泛漲舟

楫乃渡冬月仍構草橋涿民苦之

本朝乾隆二十五年奉

旨於舊河橋南移建新橋凡九空延築石隄下涵洞二十有二舊橋

頽廢者改葺爲隄。下爲涵洞一十有八。共長二百丈有奇。

賜名曰永濟。並

御製重修涿州石橋記。安瀾志巨馬河新大石橋卽舊巨馬河橋也。

乾隆二十四年因舊橋毀廢總督方觀承奏

請改建於舊橋之南跨巨馬河上。橋南北接築長隄下各爲

涵洞以洩漲水。隄上翼以石闌。隄南北各建一坊。又建亭樹

碑爲京。安瀾志涑水一名巨馬河。出直隸易州廣昌縣。周禮

南巨觀。職方

正北曰并州。其浸涑。易漢書地理志代郡廣昌涑水。東南至

容城入河。過郡三行五百里。并州浸說文涑水起北地廣昌

東入河。太平寰宇記蔚州飛狐縣涑水亦名拒馬河。今名涑

水源也。一統志廣昌縣在易州西一百八十里。初屬山西大

同府。雍正十一年改屬易州。其源有二。一出城西南半里涑山之鎮海寺

前。一出城東一里泰山廟古塔下。俱東北流。至縣東三里之

泉房村。合而東北流三十里。逕石門鋪。水經巨馬河出代郡廣昌縣涑山。酈注即

涑水也。有二源俱發。涑山東逕廣昌縣故城南。方輿紀要涑

水源在廣昌縣南半里。東流合拒馬河。水源出七山。晉劉琨

守此。以拒石勒。因名拒馬河。東流逕紫荆關。入易州界。明史

地理志。山西蔚州廣昌。涑水在東。源出東厓古塔下。與縣南

之拒馬河合。東入直隸涑水縣界。紫荆關在東北。飛狐關在

北。今為黑石嶺堡。與蔚州接界。一統志。旗山在廣昌縣西南

三里。有七嶺。亦名七山高。五里拒馬水出此。涑水一名拒馬

河。畿輔通志。拒馬河亦名馬跑河。在廣昌縣南三里。東會涑

水。涑水在縣東門外。源出北崖南。會拒馬河。東流六十里。入

涑水縣界。廣昌縣志。涑水在縣東一里。發源古塔下。通巨馬

河。經紫荆關。流入易州涑水縣。一源發於關內。巽方。亦名涑

水。從關堡牆下水口。流入於巨馬河。巨馬河源在縣南半里

北。七山下。少東與涑水合流。鎮山寺在縣南二里。七山下。東

嶽廟在東郭外。地名倉上村。泉房村古名錢坊。縣東三里。石

門村。縣東八里。謹案涑水為并州。浸其名最古。拒馬河之名

未知起於何時。酈道元以為即涑水。且明涑有二源。亦不言

孰爲涑水之源孰爲巨馬之源也。下至迺縣始以巨馬之名與之而繫以袁紹遣將崔巨業攻固安不下退還公孫瓚退擊之於巨馬水事蓋明巨馬之名始見於此亦未詳言其得名之故。至以拒敵得名以巨爲拒紀要以爲劉琨拒石勒而廣昌縣志霸州志又以爲楊六郎拒遼人愈遠愈謬皆不足信。又據紀要則似南源爲涑水東源爲巨馬河。據明史及諸志則又以東源爲涑水南源爲巨馬河。皆不如從水經注止作涑水二源爲是。又案涑水過郡三。紀要謂代上谷涿郡也。涑水不經上谷其出上谷者爲涿耶水。據水經當數代涿渤海爲是。又案七山一統志又謂之旗山。據水經及注皆作涑山無七山之目。疑涑字近漆。又因漆音譌爲七。隸續云地皇候鈺書七作來。韓勅碑書漆作涑亦一證也。至山西通志又謂宋將楊景豎旗於此名旗山尤爲無稽。當從水經注作涑山爲是。恂按候鈺原文云重五十來斤。韓勅碑原文云涑不解。水入易州西北境。逕浮圖峪入邊牆。又東北流七十里。逕州西北之紫荆關。則有烏龍潭。牝兒溝。清溪小河。溝蘭城司小

河溝諸水入之。北至州東北之章方村。方輿紀要浮圖峪在廣昌縣東四十里鐵

嶺下路出紫荆關。紫荆關在易州西八十里。廣昌縣東北百
里。路通宣府。大同。易水。志烏龍潭。自廣昌縣團堡發源。至州
西北塔崖驛。合拒馬河。長二十里。牯兒溝。自州西北水口發
源。至殷家堡。與拒馬河合。長十六里。清溪小河溝。自州西北
蔡家峪發源。至楊樹村。合拒馬河。長二十五里。藺城司小河
溝。自涑水縣黃土臺發源。至州西北南城司。合拒馬河。長十
二里。謹案涑水自州西北浮圖峪入境。東北逕王安鎮。北流
屈曲逕草佃橋。又東北屈逕塔崖驛。又南流逕交將會。又東
流逕玉山鋪。又北流逕大盤石小盤石。而南流屈逕三里鋪。
又東流逕小新城。又東流逕紫荆關下。又東流逕教場村。河
東村。又南流逕孔各莊。又北流逕栗圈龍王廟。又北流逕塔
泥村。又北流逕嶺子南。又北流逕南城司。北城司。又北流逕
新莊。而入房山縣章方村。入順天府房山縣西南境。逕鐵鎖
之新店。長一百六十里。
崖下。又名十度河。幾輔通志十度河在房山縣西南曲折旋繞由十度村至石峒店。歷經十度故名。房

山縣志鐵鎖崖在縣西南七十里世傳禹治水於此今斷崖上尙有鐵鍊下垂十度河在縣西南自十度河至鎮子營歷經十度故名之卽拒馬河上流謹案涑水流逕房山縣鐵鎖崖下東南流逕章方村又東流分爲三支南支有漏水石壩分水東流逕鎮子營又分二支下入涑水縣界中支逕上灘村爲石槽溝下有石橋北支爲清溝三支亂流交錯而東逕惠莊廣潤莊又東合流而逕涑州城南其中爲營田名之曰十度河又案水經注涑水逕三女亭西又逕樓亭北左屬白澗溪水又北逕小鬻東又東逕大鬻南蓋霍原隱居教授處也方輿紀要白楊嶺在易州西北四十里其並峙者曰奇峯嶺有奇峯口相傳唐置樓亭縣於此又西北十里曰官座嶺寰宇記大鬻嶺在易州北一百九十里畿輔通志云在涑水縣西北曰下舊聞謂卽房山縣之六聘山今涑水自浮圖峪歷紫荆關官座嶺奇峯口逕房山縣鐵鎖嶺崖雖所會諸水多不可考其經崖下有龍潭北流注之又折而東南流分爲流固未之改也

二一東入涑州一南入涑水縣

畿輔通志巨馬河出涑山至房山縣分爲二支一東流涑

州一南流涑水縣龍灣山在涑水縣北五十里高峯卓立一名鐵裏寨上有鐵鎖崖崖下有龍潭畿輔地圖記涑水即拒馬河發源廣昌縣流入紫荆關過易州西北界至房山縣境分爲二支一東流涑州逕固安縣東南入渾河一南流涑水縣逕定興新城入白溝河謹案水經注云涑水又南逕藏刀山下層崖壁立直上干霄遠望崖側有若積刀環環相比此似即今之鐵鎖崖又云又東督亢溝出焉一水東南流即督亢溝也此即今鐵鎖崖下所分東入涑州之一支又云一水西南出即涑之故瀆矣水盛則長津宏注水耗則通波潛伏重源顯發於迺縣舊則川矣此即今南入涑水縣之一支所云伏流顯發者即清水河也恂其入涑州者則有涑水廣陽按今涑水縣漢迺縣屬涑郡

水挾活河胡良河琉璃河及山西諸水流合焉今爲渾河所

亂無復舊流矣涑水詳下涑州北關條廣陽水詳上長楊村條挾活河詳上挾河村條胡良河詳上胡良

河鎮條琉璃河及山西其由涑州城南支分者則莊頭灣也諸水詳上燕谷店條

涿州志莊頭灣在州城南。其洩水之溝。則有北務村找子營巨馬河支分。匯爲此灣。

潘各莊柳河營蠻子營香營智軍莊張家溝。北務村溝下接茨村新莊入巨

馬河長五里。潘各莊溝上接找子營。下接徐里營。長五里有奇。找子營溝下接潘各莊。長六里。柳河營溝下接南屯田溝。長三里有奇。蠻子營溝在豹子莊南。長三里有奇。香營溝下接豬皮營。入新城龍窪村。長三里。智軍莊溝下接下莊村。又由豬皮營入新城龍窪。長四里。張家溝起自涿州三家村。逕新城縣鳴澤村。至東務里入清河。長二十四里。有奇。皆洩水溝也。其入涑水縣者始名巨馬河。亦曰渠水。自縣東北境伏流

復出名。清水河合流。逕縣城東北隅。東南入保定府定興縣

境。水經涑水東過。逕縣北。酈注涑水上承故瀆于縣北。垂重源再發。結爲長潭。涓流控引。自成淵渚。長川漫下。東南流逕。逕縣故城東。謂之巨馬河。亦曰渠水也。袁本初遣別將崔巨業攻固安。不下。退還。公孫瓚追擊之。于巨馬水。卽此水也。

案據重源再發之文則涑水又巨馬之源注繫巨馬之名於此自此以下始皆稱巨馬水所以別涑水也寰宇記廢涑水縣在易州北四十二里十四鄉本漢灄縣屬涿郡畿輔通志清水河在涑水縣北于家莊南流至縣東北入巨馬河謹案涑水自易州辛莊又北流逕黃兒莊又北流逕嶺東又北流逕嶺西又屈曲流逕黑兒口又北流逕板城又北流逕白石礪又北流逕趙各莊又北流逕計路又折而東流逕河東林又屈逕平峪又轉北逕福山口又北流逕小峯口又北流逕蓬頭直北即馬水口也迤南逕邢各莊屈曲流逕勾各莊又東北流逕套肩嶺下其東北岸至鎮子營與房山縣分界折而南流逕下莊屈曲流逕亂山中東南流逕都衙又東南流逕石門河北為平峪又東南流逕十都又東南流逕六都又東南流逕關上又東南流逕口子又東南流逕乾河又東南流逕沈家庵又東南流逕龍安山鐵鎖崖下又東南流逕張房下有岔河三支分流入房山縣即十度河又東南流逕北莊又東南流逕石亭山其北岸即鎮子營也南為永遠大道而入於涿州界又東南流逕木橋下又東南流逕赤土村又東南流逕祖各莊又東南流逕北辛莊又東南流逕張翠臺

又東南流逕沈家臺則有清水河之水來會焉又東南流逕
縣城東又東南流逕蘭家莊又東南流逕莊疇又東南流逕
東義庵南義庵西義庵又東南流逕史姑莊其對岸爲夏莊
入新城縣界又東南流逕北白堡南白堡又東南流逕聶村
又東南流逕高洛下入定興縣吳村爲白溝河長二
百五十六里清水河詳下涑水縣東關外木橋條又東南
流逕定興縣南之固城鎮是爲界河卽宋遼分界處也亦曰

北河則有迎紫河道攔河入焉

方輿紀要固城鎮在定興縣南四十里志云宋遼分界處

今與清苑縣接境定興縣志界河今邑與新城分界處也源
起新城閭家鋪由斗門而南有淘窪灣東流與之會越鋪頭
東及王家莊入界河鋪遠金舊築以備宋者也其下流爲西
溝河案西溝河卽斗門河今謂之西對北岸而名之也一統
志界河俗又名之曰北河東南流至白溝店南舊自白溝店
東流明永樂末徙於店南故道遂淤迎紫河詳下北橋頭條
適攔河詳下涑水支分別出爲馬村河東南流入河陽渡則
縣西十里鋪條

有北中二易水合流注之。自下爲白溝河。則有紫泉斗門泉

入之。方輿紀要拒馬河在定興縣西一里。亦謂之涑水。自涑

渡。曰河陽渡。白溝河在縣南。自易州流入縣界。東合拒馬河

卽易水也。又五里河在縣西南十里。自易州白楊嶺流入縣

界。東流入拒馬河。馬村河在新城縣西北四十里。自涑水縣

流入境。東南流合於白沙溝。志云。河本自拒馬河分流。由涑

水縣東南境赤土社。經縣之馬村。因名定興。縣志拒馬河入

定興之吳村。經中候南候。蹴西城村。掖縣城。越渾酒店。趣河

陽渡。與易水會白溝河。河陽渡。涑易沙三河合流於此。在縣

南十里。俗名北河。因固城北故名。白溝河。河陽渡。下流也。古

名范水。宋與遼分界處。一統志紫泉河在新城縣西源出縣

西北十五里龍堂村。有泉數派。合而爲一。舊南流繞縣城入

高橋窪。今改入琉璃河。斗門河源出新城縣西北二十里李

家營。卽宋何承矩闢斗門與水利處。南流逕定興縣東。爲界

河。下流爲西溝。河南入白溝河。畿輔通志紫泉河源出新城

縣西北十五里龍堂村。又南流逕俠流村。又南流縣西十里

合琉璃河入白溝河斗門河在新城縣西由界河西溝入高
橋窪謹案拒馬河起自定興縣西北之吳村東南流逕城南
之小河村則有易水合白澗河流入之卽北中二易水名曰
北河又東流逕西近村則有馬村河自新城縣北來入之又
東流逕談城村下入新城之章村長一十一里北易水於易
州東南與中易水合流又名百澗水至落堡入定興縣麻固
就大牛百樓巨倉之北易上河內等村之南與巨馬河匯於
河陽渡班固曰水亦至范陽入涑是也又案水經巨馬河又
東南過容城縣酈法巨馬水又東酈亭溝水注之水上承督
亢溝水於迺縣東東南流歷紫淵東今紫泉河在容城縣東
疑卽所謂紫淵也唐人諱淵故以泉易名紫泉河起自龍堂
村至十里鋪入清河長二十八里有奇斗門河自李家營至
魏家莊入清河長四十八里有奇又案寰宇記易州易縣加
夷城下引水經注云巨馬水流逕加夷山卽睽子於山中養
無目父母之所也蓋水經注佚文也又遼史地理志東至於
海西至金山暨于流沙北至臚胸河南至白溝幅員萬里或
譌溝作津謂白溝
亦作白津非也
東南流逕費家莊入容城縣北境與新城

縣漢曰新昌分水。則有南溝中溝北溝。自定興縣流入焉。其由新

城縣支分者則高村河也。水經注督亢水又南謂之白溝水南逕廣陽亭西而合南枝溝溝水

西受巨馬河東出爲枝溝。又東注白溝。白溝又南入于巨馬

河。唐書地理志涿郡新城。太和六年以督亢地置。寰宇記新

昌故城在今縣南三十里。後漢省巨馬河在縣北。明史地理

志新城南有白溝河。西有巨馬河。保定府志新城縣白溝河

水西受巨馬河東出爲枝溝。又南仍入拒馬。宋遼分界處新

城縣志高村河在縣東南三十五里。卽白溝河支流。源頭壅

塞河道尙存。案畿輔通志高橋窪高橋河故道也。則是高村

河高橋窪高橋河一水也。謹案南溝首起定興縣傅家莊。逕

李郁莊侯官營韋家營藍溝入新城縣屬王家莊李家莊郝

家莊入白溝河。長三千八百丈。中溝首起定興縣楊哥莊馬

坊村朱李莊吳家莊入新城縣境。歸白溝河。長二千六百四

十六丈。北溝首起定興縣太平莊。逕張子莊孫哥莊天宮寺

馬坊村入新城縣境。歸白溝河。長一千四百六十丈。又案范

成大北使錄自安肅軍出北門十五里至白溝。安肅縣志白

溝河在縣北十里一名拒馬河爲宋遼分界處今淤方輿紀
 要亦云白溝河自安肅容城縣界流入安肅在定興西南其
 東北爲容城三縣鼎峙北中易水界乎定興容城之間而南
 易水又界乎容城安肅二縣之中且逼近安肅縣城之北白
 溝在定興之南容城之北不得越境至安肅也蓋因南易水
 自新安入雄縣歸淀下尾與白溝通相灌注而宋遼分界統
 謂之界河以致誤耳遼史地理志易州容城縣在州東八十
 里戶民皆居拒馬河南僑治涿州新城縣則容城隔河南岸
 爲宋邊疆無疑紀要云容城五代入於契丹宋初復置於拒
 馬河南屬雄州是也宋史地理志安肅軍本易州遂城縣太
 平興國六年建爲靜戎軍析易州遂城三鄉置景德元年併
 縣改安肅軍宣和七年廢軍爲縣紀要又云靜戎軍五代時
 亦爲遂城縣周復三關此爲沿邊要城宋太平興國七年於
 梁門砦置靜戎軍於遂城縣置威虜軍時號銅梁門鐵遂城
 則安肅宜是宋地矣卽曰與容城接境而拒馬河旣在容城
 之北則不得復南與安肅分界保定府志柳溝宋與契丹分
 界處在安肅縣然則又非白溝明矣王會上契丹事曰自雄
 縣白溝驛渡河四十里至新城縣古督亢亭之地又七十里

至涿州渡范水劉李河白溝驛在縣北三十里許亢宗奉使
 行程錄亦曰界河之南有白溝驛驛蓋以河得名不知何時
 移於安肅縣北十里明洪武六年又移於縣治之東於是安
 肅境始有驛以被河名即南易之流指為白溝之迹北使錄
 所指當是柳溝乃南易水之分支作志者不知而以今淤一
 語了之河道雖有遷移建置或多改作然史文尚可考信也
 又拒馬河上接定興縣東南之費家莊逕容城縣北城子村
 溝市村后臺村西漸村大小河村朱家張荆堡李家張荆堡
 趙家營北王咎村胡家莊田王家營匯入白溝河長三十九
 里新城縣拒馬河起自張村至劉家莊入容城縣境長十一
 里有奇恂按容城縣各村原注去縣里數城子村十五里溝
 市村十六里后臺村十四里西漸村九里大小河村十五里
 朱家張荆堡十二里李家張荆堡趙家營北王咎村二十三里
 又東南流入雄縣西北境則
 有南易水自新安縣恂按縣本保定府屬今裁併安州西流入焉其支分自
 容城經雄縣西者則黃灣河也方輿紀要白溝河在雄縣北三十里亦曰拒馬河自新城

縣流入境卽宋之界河也。畿輔通志：白溝河在新城縣南。東逕容城縣至雄縣南，東入茅兒灣。達玉帶河，其分流一支亦由容城至雄縣西三里，名黃灣河。又逕新安流入四角河。新安縣舊志：白溝河自白溝店曲折而南五里爲高橋，又南十五里爲趙村橋，又南十餘里爲西槐村。迤東七八里至雄城，環城西南逕瓦濟橋。土人謂之清河，又東爲亞谷橋，又東爲大陰橋。又東迤南爲柴禾淀，始與九河合流，入茅兒灣。新志：白溝河舊在新安北四十里，自西之東轉而之南，逕雄縣而達海。近徙雄縣之古縣村，決河西南，逆流過大陽村，入燒車淀，亦與九河合流而東。此河勢處其上，一值旁溢，若建瓴而下。其流奔湧，使諸水逆流。一統志：雹河自易州西南發源，東南流，歷安肅容城安州界，至新安縣西南五里爲長流河，一名長溝河，至縣南三里。又曰梁頭河，自此匯諸水入雄縣界。謹案：白溝河西接定興縣之北河，東入新安縣東北境之白溝店，折而東，逕墩臺，又東南逕王儲村，又東南逕二臺新蓋房三臺閻家鋪，下入雄縣大鋪村，長九里有奇。恂按：白溝店原注去縣三十里，王儲村又折而東，流逕縣城，繞城四周，曰名王諸村，去縣亦三十里。

雄河南逕瓦濟門曰瓦濟河。寰宇記雄州本歸義縣之瓦子

置瓦橋關晉建軍城周顯德六年建為雄州仍移易州之容

城並歸義二縣於城中方輿紀要易水在雄縣南二十五里

自安州流入境一名瓦濟河志云易水至雄縣南東合白溝

河是為瓦濟河明史彙地理志雄縣白溝河在縣北南有易

水亦曰瓦濟河又有雄河瓦橋關亦在焉一統志歸信故城

今雄縣治其城宋至道景德中築濬濠引水謂之雄河巨馬

河南逕定興縣西至縣南為白溝河又東南逕容城縣東北

又東逕新城縣南又東南逕雄縣西又東入保定縣界又東

南流由永通橋環雄縣城西南而東出瓦濟橋又東八里許

為柴禾淀始與九河合流入茅兒灣畿輔通志雄河在雄縣

南三里自安州易水即依城河分流周環縣城逕瓦濟門東

下即護城河也亦曰瓦濟河又閘河在縣南五里相傳為宋

楊延昭運糧河謹案白溝河正支由新城縣通永橋逕雄縣

北白馬莊趙村務逕西關橋繞縣南逕瓦濟橋下又逕逃夏

鎮與新安安州之水會於柴伙淀下流入茅兒灣縣志宋真

宗景德元年冬十二月與契丹定和議於狄夏頭以白溝為

也。界是。又東南流至清河門。入西淀。合於清河。土俗故又有清
河之名。亦互受通稱之例也。謹案白溝卽巨馬之下流。其上源爲涿水。無二道也。涿水縣有巨馬支津。入定興縣南之北河。其西北來者爲白澗河。今譌爲百澗。乃中易水之下流。與北易水合而東。逕容城縣之北。至雄縣之西北境。與巨馬正流合爲白溝。河涿水東北爲涿州。有桑乾河一道。西南出盧溝橋。西岸金門闌下。逕固安縣之西。而入於霸州之中亭河。歸淀入海。其或相通注者。乃一時泛濫。非本河故道也。惟下尾纏絡交通耳。今州志以巨馬爲盧溝。又云東合界河。卽白溝。宋遼以此河分界而名。殊誤。又宋史何繼筠傳。咸平二年。詔聽邊民越拒馬塞。北市何承矩上言曰。緣邊戰懼。自洶河至尼姑口。屈曲乃百餘里。此天險也。今聽公私貿易。則人馬交度。深非所宜。又河渠志。自邊吳泊至尼姑海口。綿亙七州。軍屈曲九百里。深不可以舟行。淺不可以徒涉。雖有勁兵。不能渡也。蓋拒馬河於宋時最爲要害也。

已初一刻尖橋南涿州北關時雲氣甚厚雨復溟濛涿州秦
上谷郡地漢高帝置涿縣並置涿郡屬幽州後漢因之三國
魏黃初中改曰范陽郡晉爲范陽國後魏仍爲范陽郡齊周
因之隋開皇初郡廢大業初以縣屬涿郡唐武德初屬幽州
七年改縣曰范陽大歷四年析置涿州屬河北道五代晉天
福初入遼仍曰涿州置永泰軍屬析津府宋宣和四年賜名
涿水郡升威行軍節度金仍曰涿州屬中都路元太宗八年
升涿州路中統四年復爲涿州屬大都路明洪武初以州治
范陽縣省入屬順天府本朝因之自寶店至此計行四十

五里。五里白草窪十里燕谷店十里挾河村。五里常店。五里仙峯坡。五里胡良河。五里涿州城。

○尖後午初一刻發涿州北關。冒雨行涿州。以涿水得名。涿

志涿水在州西北。漢書地理志涿郡。涿水首受涑水。東至安次入

河。恂按安次漢縣在今長安客話州西南三十里有岐溝。方

紀要岐溝在涿州西南四十里亦曰奇溝又名祁溝。宋時置關以備契丹者。胡三省通

鑑注關在巨馬河之北。自關而西至易州六十里。由巨馬而

東至新城縣四十里。漢志桃水首受涑水。東至安次入河。安

次在今東安縣界。水經注於下流已但言聖水。今更爲渾河

所奪。東安縣南五十里有桃河泊。當猶以桃水得名。安瀾志

涿水出涿州西南山。卽漢志桃水之支。分流自挾河橋下流。

入良鄉縣境。又東流逕福興莊。在縣治南五十里。又東流逕張村。又

東流逕楊合莊。一名楊和店。在縣治南四十五里。又東流逕北拜村。與胡良

河合。又東流逕祖村。在縣治南四十里。入涿州界。合於琉璃河。考水

經注云。聖水又東逕涿縣故城下。與涿水合。世以爲涿水。又

亦謂之桃水。是涿與桃無定稱。涿卽桃也。又云出涿縣故城

西南奇溝。東八里大坎下。數泉同發。東逕桃仁墟北。或曰因

水以名墟。是桃水也。或曰終仁之故居。非桃仁。仁。今本多誤。作水。志引原

文亦沿其誤。恂所藏趙本也。趙云。一清按桃仁乃高雲倖臣作仁。戴本亦作仁。因照改。墟以人得名。又傳是終仁之故

居故云非桃仁也。今本誤以桃仁爲桃水。文義遂難通曉。今按地理志此水所發不與志

同。謂終爲是則是意以稱涿水爲是也。又引應劭曰：涿郡南有涿水。今涿城南無水以應之。惟西南有是水。則是以奇溝東之水定爲涿水也。又引應劭云：涿水出上谷涿鹿縣。今案涿水自涿鹿東注濕水。濕水東南逕廣陽郡。與涿郡分水。漢高祖分燕置涿郡。涿之爲名當受涿水通稱。故郡縣氏之則是與桃水並稱之。涿水以涿郡故名。又似因上谷涿鹿入隰之涿水而通稱也。又云：但物理潛通所在分發。故在上谷。上谷戴本作匈奴爲涿耶水。山川阻闊並無沿注之理。則是涿郡之涿。

水並不與上谷通也。蓋水經注涿水一見聖水篇一見濕水篇。聖水篇注第云世以爲涿水又亦謂之桃水。則是循世俗之稱而釋之。謂是亦一涿水也。濕水篇注則曰涿水出涿鹿山。世謂之張公泉。下特詳引黃帝戰涿鹿事。並阪泉蚩尤泉以證之。蓋謂涿之定以涿鹿得名。而世謂張公者無稽也。此真涿水也。其云涿水支分入匈奴者。謂之涿耶水。地理潛顯難以究明。蓋謂所不可知者。特支分之一水耳。水經注於兩涿水傳疑傳信。極爲明晰。特古水或湮或改。今不可考耳。後人因諸書各爲異說。以譌傳譌。遂致疑水經注爲誤。且因今

之涿州而以爲涿水在是。反謂出於古涿鹿者爲非。而專以涿耶水屬諸涿鹿。同一水經注文。何以聖水篇之涿水則是而濕水篇之涿水則非。且聖水篇與桃水並稱之涿水則定爲涿水。而濕水篇涿水支分之涿耶則抹去涿水可乎。要之涿水之得名實因涿鹿而郡之名涿亦因之。出涿鹿者固爲涿水。而在涿郡者亦得名涿水矣。涿水兩見。明是兩水。非必彼之爲是。而此之爲非也。是日由北關轉西關。自此皆西行。稍偏南。

過范水橋。

涿州志作范水草橋。并云跨巨馬河上流。

一統志范水橋在涿州西郭。

外架木以通行人。每年冬建秋撤。隨水勢曲折無定所。涿州志。范水在州西南。方輿紀要。范水自涑水縣流入境。下流合於巨馬河。按水經注。易水又東。梁門陂水注之。陂水北接范陽陂。陂在范陽城西十里。方一十五里。陂水南通梁門。淀方三里。淀水東南流出。長注易水。謂之范水。東逕范陽縣故城南。卽應劭所謂范水之陽也。名勝志。水北曰陽。范陽郡名。以此。按國名記。夏世侯伯有范。卽今之范陽。疑國名先受水稱矣。安瀾志。范水今不可考。而猶存此橋之名。蓋昔人誤以唐范陽縣卽漢范陽縣。范水當在縣北而名之。其實范水不在。

此也。恂按唐范陽縣。今涿州治漢范陽縣。在今定興縣南四十里。又范水在縣北。句疑有誤。水北爲陽。當云縣在范水北。否則原文北當作南。

過西壇村。距城三里。馬村。距城六里。邊家莊。距城十里。陶家屯。距城五里。俱

道出村中。陶家屯一稱桃屯。過此時已未正。

過二站村。距城二十五里。土人道亦出村中。時未正二刻。

過二十里鋪。土人言二站。恂按此涿州西二十里鋪也。距州至此七里。

城實三十里強。南望見一塔。隱約雲霧間。

申初三刻。過涑水縣東十里鋪。鋪東涑涑分界。有稻子溝橋。

畿輔通志。稻子溝橋在涑水縣東。接涿州界。易州志。稻子溝河在涑水縣東赤土

村拒馬河分流

舊為水溝涿人作水磨分涑水注之其流頗大官為造橋

過涑水縣東關外木橋與圖上游兩支東一支即拒馬河

即鐵

鎮崖下分為二支之一

南入涑水縣者

自縣屬石亭木橋來

易州志石亭橋在涑水縣北三十里

方輿紀要亭山在涑水縣北以山形亭亭特峙而名即石亭山也橋在山下故謂之石亭橋

西一支發源

本境紫涼山之清水河

易州志紫涼山在涑水縣西北三十里高百餘丈山深谷空樹木陰翳清

水河在縣北木井社於家莊南流至縣東北入拒馬河恂按木井社在縣西北三十里於畿輔通志作于

自縣屬

昇平橋來

安瀾志昇平橋在涑水縣東北之水東村乾隆二年建四年知縣王治改建高六尺長三丈寬二丈

清水河

入拒馬河合流過此橋下入定興縣經西關至北河所逕也

大橋東南入白溝河安瀾志涑水逕石亭山其北岸即鎮子

營也。南爲永遠大道。而入於涿州界。自房山縣入涿州又東南流逕

木橋下。又東南流逕赤土村。入涑水縣境又東南流逕祖各莊。又

東南流逕北辛莊。又東南流逕張翠臺。又東南流逕沈家臺。

則有清水河之水來會焉。又東南流逕縣城東。去縣十里又東南

流逕蘭家莊。又東南流逕莊疇。又東南流逕東義庵南義庵

西義庵。又東南流逕史姑莊。其對岸爲夏莊。入新城縣界。又

東南流逕北白堡南白堡。又東南流逕聶村。又東南流逕高

洛。下入定興縣界。吳村爲白溝河。長二百五十六里。恂按里數蓋統

自易州辛莊逕黃兒莊起至此合又清水河發源井村。東南

流合龐家河水。又南逕石圭。又東南逕安陽。又東逕安家窪。又東逕薛家莊。又東逕南北澗頭。又東南逕涑水縣北。入於巨馬河。

由縣城東而南。申正三刻。抵南關之西市梢宿。候輜車。戍初始到。涑水縣。漢置。迺縣屬涿郡。後漢因之。晉曰迺縣。屬范陽國。後魏屬范陽郡。周大象二年。省入涿縣。隋開皇初。改范陽爲迺。更置范陽縣於此。六年。改曰固安。八年。廢。十年。又於此置永陽縣。十八年。始改曰涑水。屬上谷郡。唐屬易州。五代因之。宋太平興國六年。省入易縣。遼復置。金元明因之。國初

與州俱屬保定府。雍正十一年專屬易州。自涿州至此計行

五十里。三里西壇三里馬林六里邊家莊三里陶家屯八里

二站七里涿西二十里鋪十里涿東十里鋪十里涿

水縣。是日兵部主政史勗齋大立來。地山少司

城。馬隨員。

○初二日。昨抵寓時小雨。入夜時大時小。向曉止。卯正發涿

水縣南關西市稍。

過三里鋪。實不足二里。

過涿水縣西十里鋪。木橋。橋下秋蘭河水也。輿圖義倉圖俱

作秋蘭輿圖又

作秋瀾方輿紀要作道關畿輔通志易州志俱

作道欄安瀾志畿輔八府地圖記俱作道欄

易州志言道欄河在涿水縣西十

平山下。五里發源平樂山麓樂平字誤倒

自縣屬泰安石橋

三

來。當卽道欄橋。畿輔通志。道欄橋在涑水縣西。跨道欄河。明嘉靖中建。方輿記要。道闌河在涑

水縣西十里。發源樂平山。東至定興縣西北三十五里。下流

與易州之梁村水。白楊嶺水。馬跑泉水。合流而東。入巨馬河。

一名沙河。安瀾志。道欄河。以涑水本漢。道縣。因地得名。

又以其逕南北。秋蘭村。故土俗。又名秋蘭河。涑水縣志。道欄

河流。至定興縣。入沙河。似作兩水。據方輿記要。畿輔通志。定

興縣志。陸隴其畿輔八府地圖。記皆以沙河爲卽道欄河。一

統志云。舊志沙河有四源。一出易州西北白楊嶺。一出州北

梁村。合流入定興縣界。至長安城北。一出易州東北之馬跑

泉亦流合焉。一出涑水縣之樂平山。卽道攔河。南流入定興縣界。與三水合流而東。名沙河。又東南與易水合。又東入巨馬河。斯言較諸說爲得其實。至去縣之遠近。方輿紀要作十里。一統志作十五里。涑水縣志作四十五里。里數雖有不同。其爲涑水縣西發源樂平山則一也。樂平一名洛平。道攔河

發源洛平泉。義倉圖四洛平東南東南流逕西壘子東壘子。距秋蘭倉十八里

石橋下有馬跑泉。乾河入焉。壘義倉圖作累東南距秋蘭倉八里又東南逕炭

山下之炭山村。炭山東南距秋蘭倉六里又東南逕東武山。西武山距秋蘭倉五里東

武山距秋蘭倉六里。又東南逕西十里鋪石橋下。又東南逕南秋蘭。西

距秋蘭倉五里。又東南逕曹家莊。西北距秋蘭倉六里。又東南逕張家窪。又東

南逕封村。又東南逕司徒村。又東南逕姜各莊。又東南逕石

柱村石橋下而入定興縣境。與易水會河陽渡。圖冊。涑水縣

西有秋蘭。

行宮。檢畿輔義倉圖。涑水縣南秋蘭在縣城直西二十里。弱秋蘭河之西。迎紫河之東。驛路出其南。

過北橋頭地。東屬涑水。西屬易州。距州縣城各二十里。橋下

迎紫河水也。發源易州東北洪崖山。過此橋下。下游即易州

東二十里鋪石橋。即迎紫河橋。安瀾志。迎紫河古無其稱。或疑為

即紫泉水。水經注。涑水又東北歷紫石溪口。與紫石水合。水

北出聖人城北大豆下一統志聖人城在涑水縣西北以方位計之似也又易水自紫荆關來是河會易水而入於巨馬河意迎紫之名或取諸此亦未可知也水源出易州東北東流逕流井村又東逕白馬村又東逕永陽村折而南流逕居士村又南流逕北橋頭山北社轄又南逕二十里鋪亦山北社轄有迎紫橋跨其上又南逕南橋村又南逕溝子村入涑水縣界逕東逕米家溝又東逕樊家臺又東逕東西明義又東逕東西官莊入定興縣境之西落堡又東逕鄭村店又東逕河內村與巨馬河合於河陽渡俗名百澗水卽白澗河也

過小山南村。距易州城十五里。道出門山之間。

過七里亭。距城七里。

過五里河橋。距城五里。安瀾志、五里河橋石築跨五里河上。明崇

禎十三年建。易州志、白楊水在州治南三里。與五里河合。恂

按合五里河處蓋在此下游。

過拐子渠。距城三里。

已初入易州城迎暉門。城東門也。易州禹貢冀州之域。周為

幽并二州之界。戰國屬燕。秦為上谷郡地。漢置故安縣屬涿

郡。後漢因之。魏改涿郡為范陽郡。縣屬焉。晉屬范陽國。後改

曰固安。後魏仍屬范陽郡。北齊天保七年廢。隋開皇元年自
遂城移南營州及昌黎郡於此。改曰易州。十六年始置易縣。
爲州治。大業初改上谷郡。唐武德四年復曰易州。天寶元年
復曰上谷郡。乾元元年復曰易州。屬河北道。五代晉開運二
年入遼。置高陽軍。宣和四年歸宋。賜名武遂郡。金屬中都路。
元初省易縣入州。太宗十一年割屬順天府。至元三年復置
易縣。仍爲州治。十年屬大都路。二十三年還屬保定路。明初
省縣入州。屬保定府。本朝雍正十一年升爲直隸州。領縣
二。涑水。出城西靖遠門。尖於西關。自涑水縣南關西市梢至
廣昌。

此計行四十里。三里三里鋪。七里涑西十里鋪。十里北橋頭。五里小山南。八里七里亭。二里五里河。二里

拐子渠。三里易州西關。泰甯鎮總兵清吉甫安差弁持帖來。

○尖畢午初一刻發易州東關。天有晴意。

過山廠見小水白楊嶺水也。入北易水。

過石門店見小水沙峪口水。上黃蒿河水也。俱入北易水。統詳

下易水

過梁各莊。泰甯鎮總兵駐此。過門報之。莊西有

行宮門前石橋下。為分水嶺。東小河源出易州之馬家溝。東南流

逕

行宮南。又東流。逕龍興寺北。又東流。凡十二里。入北易水。

行宮之西爲永福寺。是日發易州。以來所過土橋石梁。皆北易水之所纏絡也。諸涓涓細流。亦皆曲曲匯歸北易水者。

未初一刻。履石而渡。抵半壁店。寓華祖廟。額曰濟疾。華祖禪林。後曾祖

殿西偏。健卿郎中寓其東偏。宵分始來。廟面山背水。門前有

街道。山爲東華蓋。山水則北易水。自東口子門來者。自易州

西關至此。計行二十里。十里石門店。五里梁。各莊五里半壁店。申刻。禮部員外

郎世襲雲騎尉昇麟。遣持名片來。

○初三日晴卯正二刻赴永甯山。健卿郎中隨往。過土橋。

踰北易而北。復過石橋。踰北易而南。計行八里。五里東口子門。三里大紅

門。辰初二刻。祇謁。

山陵。一統志。永甯山。卽秦甯山。在易州西五十里。乾隆元年八月。

勅封爲永甯山。從祀。

地壇。山勢自太行來。巍峩聳拔。脈秀力豐。峻嶺崇山。遠拱於外。靈巖翠岫。環衛其間。前則白澗河。旋繞而清。滌沙滋諸水。會之後。則巨馬河。滌流而胡。良琉璃大峪。諸水會之。信天造吉壤。億萬世靈長之兆也。畿輔通志。秀若拱壁。簇若屯雲。考其滌洞。延袤千里。計所匯納。襟帶百川。易州志。乾坤聚秀之區。陰陽和會之所。洵爲上吉之壤。

世宗憲皇帝泰陵。一統志。在易州西三十里。太平峪。

孝敬憲皇后同安地宮。禮部則例。敦肅皇貴妃從葬。一統志。

寶城前爲享殿曰隆恩殿門曰隆恩門
神道南爲碑亭

高宗御製

聖德神功碑序述

世宗十有三年因時建極更化砥俗以成繼志述事之大者凡數千

言碑匾皆

御筆親書亭之南爲龍鳳門外爲紅門繚垣長四

千三百九十二丈界周一百五十二里

孝聖憲皇后泰東陵

一統志在

泰陵東殿宇制度仿

孝東陵

仁宗睿皇帝昌陵

禮部則例在

泰陵之西

孝淑睿皇后同安地宮

孝和睿皇后昌西陵

圖冊在

昌陵之西

宣宗成皇帝墓陵。圖冊龍泉峪在

昌陵之西

孝穆成皇后

孝慎成皇后

孝全成皇后同安地宮。

孝靜成皇后墓東陵。圖冊雙峯岫在

慕陵之東以上總稱。是日入牆東門。即東口出東便門南行轉而北。西陵

抵大紅門外石橋南。安瀾志步過橋北石牌樓於大紅門外。橋五空

東偏統謁

諸陵行裝膝地三跪九叩畢。詢守護官牌樓南一峯名影壁山。富圖作特

朝迤南西爲九鳳山西華蓋山東爲九龍山東華蓋山雍正
山督臣李衛言秦甯山水形勝龍蟠鳳翥源遠流長左右迴
環前後拱衛實如金城玉筍蜀輶日記稱易州一帶山勢龍
嵒峭拔如花如火龍虎森嚴靈氣所鍾甲於寰宇一詳覽一
翹瞻摹繪形容皆實錄也歸途拜承辦事務衙門西府榮公
毓字秀東府載公帛字玉均住半壁店之西旣歸勛齋主政
來午後吉甫總鎮來東西府兩公來內務府關防員外郎富
基來員外氏譚字崇階行五
○初四日晴未初赴

昌陵計行九里。五里東口子門。又四里至此。申初補褂設拜墊祭告后土監視開

工。德勝天和天聚諸廠人咸在。詢禮部官言。

昌陵右翼為西護山。左翼為東陽山。東陽之東即蜘蛛山。既歸寓勛

齋主政健卿郎中先後自

秦東陵 距東口子門五里。

慕東陵 距東口子門十里。監視開工歸垣內清流旋折飛虹架竦所跨皆北

易水及秦甯山水也。以北易水為幹。三易水又以中易水為

幹。安瀾志述三易水甚覈錄之。志言易水有三。曰中易水。曰

北易水。曰南易水。中易水為正支源出易州。漢故安縣易縣。西山武

峯嶺

周禮職方并州其浸洩易史記正義易水出易縣漢書地理志涿故安閭鄉易水所出東至范陽入濡也後漢

書郡國志涿郡故安易水出隋書地理志易縣有駁牛山五

回嶺有易水徐水水經易水出涿郡故安縣閭鄉西山酈注

易水出西山寬中谷東逕五大夫城南元和郡縣志易水一

名故安河出縣西燕太子丹送荆軻易水之上卽此水也寬

宇記中易水水經注云出故安閭鄉城谷中又東逕易京城

與北易水合流入巨馬河案中易水北易水南易水之名始

見於寰宇記其所引水經注亦與原文異所云谷中則寬中

谷之譌也方輿紀要五回山易州西南百二十里亦曰五回

嶺方輿紀云易州有武夫關武水所出蓋卽五回山之訛也

俗又訛爲五虎嶺謹案易水有三前漢書地理志分易與濡

不特無中與北之名並不言濡亦爲易後漢書郡國志分易

與霫不特無中與南之名並不言霫亦爲易水經注有北易

南易之文無中易而據以易兼武水之稱左得濡水枝津故

瀆又以霫爲南易則濡左而霫南武爲中易矣易州志以易

水出駁牛山之東一統志駁牛山在易州西一百里易水在

州西南源出州西亦名中易水攷地理志郡國志元和郡縣

志太平寰宇記俱無駁牛山而隋書地理志易縣有駁牛山
五回嶺有易水徐水以山水對舉言之則似以易水屬駁牛
山以徐水屬五回嶺矣方輿紀要以源出西山者爲中易水
而以武水屬五回山皆與水經注合蓋武卽中易矣而於窮
獨山下又列燕丹山俗名駁牛山不言水所出據云窮獨山
在州西北三十里燕丹山在州西北百里五回山在州西南
百二十里是燕丹山又遠在窮獨山之西北五回山則南北
相隔更遠也攷中易爲正支發源較遠又似宜以燕丹山爲
中易水所出如一統志所云則州之西南仍是五回山矣第
水經注於易水有五公城而無五回嶺於濳水篇徐水則五
回嶺有明文是徐水之出五回嶺無疑第易水篇以南易出
代郡廣昌縣東南郎山東北而於徐水亦云水西出廣昌縣
東南大嶺下則近五回嶺者南易也又曰經所謂閭鄉曲其
水東流有濳水南會渾波同注俗謂之雹河則中易又似與
南易合流矣而方輿紀又以五回訛爲武夫據今之所稱武
峯嶺音近武夫則中易水當以出五回者爲是第水旣以武
名則當是武夫訛爲五回也酈注易水篇有武夫關而無五
回山可見今中易水出易州之鴨嘴溝在紫荆關西南當卽

寬中谷水源所發之處。古今水道之變遷。蓋有不可強為之說者矣。恂按閩鄉曲據舊本也。戴趙諸本俱從經作閩鄉西

山下南流三十七里至上陳驛。則有紫荆關南小水出紫荆

嶺自北來注之。水經注易水東左與子莊溪水合。水北出子

要子莊溪。易州西南五十里。即紫荆關水也。自紫荆關流州

南。明統志子莊溪。今州城西南五十里。有水自紫荆關南流

入白澗。疑即此也。謹案紫荆關水。今俗名養澗。臺河源出易

州北之龍門溝。南流逕養軍臺。故名。又南流逕朝陽庵。又東

南流逕正面村。凡二十三里。又南流入於中易水。又據水經

注北出之文。言子莊水在北。出自子莊關南也。蓋以中易水

言之。則子莊溪為北。以子莊關言之。則溪又在關南方。輿紀

要以子莊溪在州西南五十里。紫荆嶺在州西八十里。正不

必以遠近為疑也。恂按龍門溝下原法。易水志小龍門口在

雙亭社外。通瓦窯安口二十里。內連易州至盤道口六十里。

又南流二十里逕東西賢德村。則有雙峯村河大石溝水合

流自西北來注之。雙峯村河源出易州北之平頂臺。東南流

又東南流一里逕杜各莊。又東南流二里逕博各莊。

南流五里逕東賢德村。凡二十三里入於中易水。大石溝水

發源山下。南流至宋各莊與平頂

臺水合流入於中易水。長十里。又南流十里至安各莊。則

有許家村河。大蘭村河。獨石口水合流自西北來注之。又有

水峪口河亦自北來入焉。許家村河源出州西北之黃河口。

南流三里逕河西村。又東南流三里逕石家寺。又東南流三

里逕陳各莊。又東南流十里逕駱駝峪。又東南流八里逕趙

各莊。抵南半石。與獨石口大蘭村二水合長五十一里。大蘭

村河源出易州西北之大蘭口。東南流三里逕大蘭村。又東

南流五里逕小蘭村。亦名小蘭村河。又東南流五里逕太平

地。又東南流五里逕龍村。又東南流五里至大良各莊。與獨

石口水合。長二十二里。獨石口水源出易州西北之獨石嶺

下。東南流屈曲逕亂山中。凡二十餘里。逕下良各莊。與小蘭

村河合三水俱入中易水水峪口河源出易州北之北口南
 流逕方各莊石各莊入中易水三口勢相連接其西即東西
 五公山也易水志黃河口在龍村折東流逕州治南境元和
 社外通銀山口至盤山口六十里志易州因州南十三里有易水為名方輿紀要易水在易州
 南三十里謹案中易水北去州治紀要是也攷元和志易縣
 本漢故安縣隋開皇十六年於漢故城西北隅置易縣故城
 即縣之南鄙周迴約三十里武陽故城縣東七里以此計之
 則志所云十三里蓋舊治也又東流八十里逕故安縣故城南為故安河

即武陽城也亦曰武水則有軍士川水自西來入之水經注
 易水又

東逕武陽城南蓋易自寬中歷武夫關東出是兼武水之稱
 故燕之下都擅武陽之名左得濡水枝津故瀆武陽大城東
 南小城即故安縣之故城也高誘云易水逕故安城外東南
 流即斯水也誘是涿人事經明證世又謂易水為故安河易
 水志軍士川在州西一百里發源龍村社流與武夫關水合
 其地多出武夫故名畿輔通志武水名中易謹案元和志云

易水一名故安河。出縣西。與水經注同。寰宇記則以北易水為一名安國河。亦名北易水。源出縣西北窮獨山中。東南流逕武陽故城南。攷故城河以縣得名。自來記載無稱安國河者。當是誤以中易為北易。以故安為固安。倒作安固。又訛固作國。否則或以蒲陰之濡水。又東流十五里至平岡村。入保據蒲陰之安國城而訛也。

定府定興縣。秦范陽縣。漢屬涑郡。隋迺西境。水經注易水東。縣唐廢入易縣。金曰定興。流而出於范陽。

方輿紀要易水東流。又東流逕落堡。曰白澗河。以其上游逕經易州境入定興縣。

北白澗也。俗謂之百澗河。又東流四十里逕河內村。與北易

水會於河陽渡。水經注易水逕范陽縣故城南。又東與濡水合。寰宇記中易水東逕易京城。與北易水合。

流入巨馬河。畿輔通志中易水流至定興河陽渡。合巨馬河入白溝。定興縣志易水流不甚宏。積合諸澗。勢漸澎湃。故又名百澗。至落堡入縣境。麻固就大牛百樓倉巨之北。易上河內之南。與涑水會河陽渡。涑易沙三河合流於此。在縣南十

里俗名北河。恂按北易者古濡水也。源出易州西北孟津嶺。沙河卽適攔河。

水經注：易水又東與濡水合。水出故安縣西北窮獨山南谷。寰宇記：北易水源出縣西北窮獨山中。東南流逕武陽故城南。又東入涑水縣界。方輿紀要：窮獨山在易州西北三十里。一名馬頭山。濡水所出一統志：濡水在易州北卽北易水也。

南流三里逕金泊村。折東流五里逕大龍華山。又東流七里。

逕小龍華山。大小龍華山在州西三十里。今亦呼爲華蓋山。又東流十五里逕南口。

子門

世宗憲皇帝泰陵南垣內。則有泰甯山水。自麻谷莊東流入西口子。

門自西北來注之。遼史地理志：易州有泰甯山。一統志：泰甯山在易州西五十里。前則白澗旋繞而清。

澗沙滋水會之。謹案：易水志：子莊溪下云：舊志州西南五十里有水從紫荆關南流入白澗。畿輔通志云：自紫荆關流逕。

州南。下流入白澗口。則是中易水有白澗之名也。據一統志。則北易水亦有白澗之名。以東口。子之東。有南北二白澗。社故也。此二白澗在易州西。與中易水所逕。寨子村東之白澗。有別。涑水縣志。白澗距城西北二百里。即此白澗矣。亦謂之山後白澗。然則一統志所云白澗。繞其前者。為北易水無疑。又東流出東口子門。又東流

十里至北石門。則有上岳各莊河。下岳河。莊河合入之。又分

水嶺河。又有沙峪口水。黃嵩峪水。俱來入之。上岳各莊河源出易州之營房

寺東南流。逕北石門。又東南流。迤至兔兒王福地。與下岳各莊河合。長十里。下岳各莊河源出易州奇峯口。東南流。逕黑沙坨。入北易水。長二十里。分水嶺。東小河。源出易州之馬家溝。東南流。逕

行宮南。又東流。逕龍興寺北。又東流。凡十二里。入北易水。真武廟前小河。源出易州沙峪口。逕北石門。又流。逕石門店村南。入北易水。上黃蒿河。源自黃蒿峪。又東流。逕荆軻山下。則有白流。至石門店村南。入北易水。

楊泉水自北流注之。

方輿紀要荆軻城在荆軻山下。又南二里爲樊館山。白楊嶺在易州西北四十

里嶺多白楊樹。俗訛爲白羊。一統志源泉水在易州西北舊

志在州西北十里源出白羊嶺。由西轉東而南入易水。謹案

白楊水於乾隆二十六年濬治。

賜名安河。

其水自白楊嶺發源。南流二里逕孫家店。又南流五里逕

韓家莊。又南流四里逕山廠。又南流五里逕亢各莊。又南流

三里逕石莊。入北易水。長十九里。是年總督方觀承奏濬安

河事宜。據易州知州黃可潤。在於州城西北隅白楊嶺下。勘

有源泉一道。其地卽名源泉村。則白楊泉水卽爲源泉。一統

志所云是也。第考水經注。易水又東與濡水合。水出故安縣

西北窮獨山南谷。東流與源泉水合。水發北溪。東西北注。濡

水濡水又東南逕樊於期館。西又東南流逕荆軻館。北又云

濡水得白楊水。口水出迺縣西山白楊嶺下。東南流入濡水。

時人謂之虎眼泉也。則是源泉與白楊水自是兩水。一發北

溪。東一出白楊嶺下。一西北注。一東南流。判然不同。方輿紀

要白楊嶺下不詳白楊水。而於定興之迺闌河。則曰與易州

之梁村水。白楊嶺下馬跑泉水合流。入巨馬河。又定興之五

里河云自易州白楊嶺流入。豈五里河卽白楊水耶。而於源泉則云在州西北八里。南流注於易水。其言西北是已。而以爲南流。則與水經注西北注之文又異。易州志白楊水在州治南三里。源發白楊峪。謂之虎眼泉。則是據水經注文也。而以其爲南。則又異矣。又所云源泉與一統志同。蓋據紀要之文也。而以爲由西轉東而南。則取水經注水發北溪東西北注之文而彌縫之也。古今水道之不同。固有不能盡據舊說者矣。恂按安瀾志所引水經注源泉水西北注濡水句。恂所見鍾譚刊本。正如是。而所藏趙本。戴本。則俱作南流注濡水。此又舊說難以盡據之一端也。

易州城南。又東流十五里。逕東于堡。則有駱駝灣之水。南逕

州城東五里。亦名五里河。自西北來注之。易州志五里河在州東五里發源梁

村。逕范村。南流入易水。謹案五里河卽良村河。源出易州之駱駝灣。南流十二里。逕良村。又南流四里。許逕易州城東五里。又名五里河。又東南流四里。逕石莊。又東南流五里。逕范村。又東南流二里。逕東于堡。又東南流三里。入北易水。長三

十里方輿紀要以五里河屬定興發自白楊嶺。畿輔通志以白楊水流逕易州南三里與五里河合一。統志云至定興縣界合源泉水入易水。洑此河以流逕易州城東五里得名。不在定興縣界。又與白楊嶺水各出下流乃合同入北易。亦非卽白楊水也。又東流十四里逕長安城南。河自孟津嶺東流五里。小龍華山。又三里逕西管頭。又七里逕風水牆。又四里逕半壁店。又一里逕三义口。又二里逕百泉。又一里逕小良各店。又七里逕南石門。又四里逕徐家場。又十三里逕固村北。去州治五里。又三里逕斗城。又五里逕北墓村。又三里逕東臺。又二里逕北城。又二里逕楊威城。又四里逕長安城。共長七十八里。又東流逕保定府定興縣西。金縣漢曰范陽。石柱橋下。又東流三十五里抵河內村。下合中易水。會流於河陽。渡與新城容城二縣分水。涑水自東北匯焉。統名之曰白溝河。

漢書地理志涿郡故安閭鄉易水所出東至范陽入濡也并州滹水亦至范陽入涑

師古曰言易水又至范陽入涑也水經易水東過范陽縣南又東過容城縣南明史地理志定興西有巨馬河卽涑水也又易水自西來合焉謂之白溝河新城南有白溝河容城西有易水又有濡水易州南有易水出州境之西山與濡水並東流而爲白溝河所謂北易水也方輿紀要濡水在容城縣西自易州流入境亦曰北易水邑志縣西南二十里有黑龍渡易水與鮑河合流處誤以濡水爲鮑水也一統志濡水東南入定興縣界舊志在州北三十里源出州西北會數水入定興縣界爲沙河卽古濡水也謹案水經注云濡水又東逕范陽故城西北又東南流於容城縣西北大利亭東南合易水而注巨馬水也故地理志曰濡水合渠許慎曰濡水入深渠二號卽巨馬之異名然二易俱出一鄉同入濡水南濡北易至涿郡范陽縣會北濡又並亂流入涑攷道元所云二易卽北中二易也若云同入濡水是北易中易兩水之外別有一同入之濡水矣不成三水平又云南濡北易則又指中山國曲逆縣之濡也南濡烏能越徐曹諸河至涿郡范陽會北濡且亂入涑耶酈不應若是之誤也且南濡於涑水篇敘次甚明又引杜預曰濡水出高陽縣東北至河間鄭縣入易

水是濡水與滹沱澆易互舉通稱矣則是所謂入易者亦指易之下流言之於南易爲近亦豈能至范陽會北濡且亂流入涑耶詳觀鄭注蓋以自注濡水合易入巨馬水而地理志及說文止言濡水入渠而不言易水故又分別言之言中易出故安縣北易亦出故安縣是二易俱出也北易向東而入渠中易亦向東而合入渠是一向同入也所以申明入渠之文也而南北俱有濡水故又言濡水在南者謂之濡在北者又謂之易所以申明二易之文也北易卽是北濡故又言至涿郡范陽會者乃北濡也又並亂流入涑明其會范陽者非南濡且明其入涑者爲北濡也然則經注本易明了特行文簡奧不詳句讀以二易俱出一鄉爲句同入濡水爲句而又讀鄉作平聲於是道元負屈而水道亦終於迷謬矣又案水經注許慎曰濡水入深今刻說文云濡水出涿郡故安東入涑明朱謀璋箋水經注云古作入涑疑當作涑說文可據吳本改作涑考涑水定興兩縣無涑水亦無涑與涑吳本是也朱據古本訂世刻之訛而所據者又爲訛本蓋不求其水之合而好爲異說則古本反不若改本之近理也恂按吳本明萬曆乙酉歙人吳中行瑄刊又今戴本兩深字亦俱作涑

南易水者古雹河也亦名鮑河又曰瀑河源出易州西南六

十里郎山東之石虎岡後漢書郡國志涿郡故安雹水出水經法闕駟曰涿郡西界代之易水而

是水出代郡廣昌縣東南郎山東北燕昭王仙臺東其東謂之石虎岡後漢書中山簡王之窆也山有所遺二石虎後人

因以名岡之東麓卽泉源所導也經所謂閭鄉曲其水東流有滋水南會渾波同注俗謂之爲雹河隋書地理志上谷郡

永樂有郎山方輿紀要狼山在州西九十里羣峯聳踞狀如狼牙石獸岡在州西南六十里亦曰石虎岡雹水出於此亦

名鮑水或謂之南易水畿輔通志雹水一曰瀑河亦曰鮑河卽南易水也謹案滋水今無攷據酈注則是雹河卽滋水詩

衛風滋彼泉水亦流于淇毛傳泉水始出滋然流也水經注濕水篇敦水又東滋水注之渭水篇黑水入瓦亭川滋水自

西來會蓋水之無名者酈皆以滋名之此所云滋蓋亦無名之水也而畿輔通志又云雹河源出石獸岡灌河入之今亦

無此水豈卽滋水耶又畿輔通志三易惟南易自爲一派以出易州曰武曰濤曰雹互攝通稱謂之易水南易水不見漢

志卽霫水之名亦出於司馬彪注而酈道元又以爲易水東流滋水南會渾波同注俗謂之爲霫河則南易水之源固非卽霫也亦猶中易水經武陽城得武水之稱經故安城得故安河之名耳酈又云易水逕縣南鄭縣故城北東至文安縣與虜池合引史記蘇秦語以證之謂班固闕駟之徒咸以斯水謂之南易闕駟十三州志今已失傳班固或是班彪之訛然霫水之名始見彪志亦未嘗云南易豈酈所見之書爲今本所無耶未可知也又攷寰宇記磁州武安縣下引水經注云洺水出易陽縣西山洺州永年縣下云風土記云南易水本名漳水趙地記云六國時此水名易水埤蒼及水經云洺水之目不知誰改俗謂山下之地名洺因經之故曰洺水燕趙記云其分有三易漳爲南易則是南易之名不特霫水其所引水經注亦當是佚篇未必樂史僞撰也又郎山有二在易州西南者爲南易水所出徐水亦逕其山南一在唐縣西者爲澹水所經或作根山亦作狼山水經注澹水又東左會一水水出中山城北郎山阜下亦謂之唐水也然於城非在西又名之爲霫水又兼二名焉西南流入澹並所未詳蓋傳疑耳則是狼山之名旣同卻又同有霫水之稱彼此應兩存

疑以傳疑是也。或疑其混二山為一。而以爲唐水有電水之稱。過矣。恂按詩。苾彼泉水。王應麟言韓詩作祕。說文作眇。未有言作苾者。於此更得一解。屈曲東南流二十里。逕孔山北。又屈曲東南

流二十里。逕城陽村。則有西攷山之水。東南流注焉。水經注

東逕孔山北。下有鐘乳穴。入穴里許。渡一水。潛通流注。其深

可涉。於中衆穴奇分。上又有大孔。壑達洞開。故以孔山爲名

也。元和郡縣志。孔山在易州西南四十五里。案方輿紀要。明

統志。俱作五十里。易水志。孔山巔有三孔。狀如星月。又名星

月岩。穴有鐘乳。又名乳山。謹案。孔水源出易州西七十里之

乳水洞。一統志。水上有石槽十二。每歲正月十六日。自西至

東。鄉民循次而占。某月旱則某槽無水。某月雨則某槽有水。

多奇中。西攷山水源出州西南四十里之西賢山。東南流逕

三星石。又東南流逕了水村。又東南流逕成陽村。九二十三

里。入於南易水。考西攷山之名不見記載。方輿紀要一統志

皆以黃伯陽洞係之。孔山洞中東西二水相隔。世以在電水

東岸者爲孔山。其隔河一水直孔山之西北。人卽以西孔山

目之西攷者西孔之譏也。或以爲西攷山水卽水經注之滌水。考水經注以南易水導源石虎岡。明云經所謂閭鄉曲其水東流有滌水南會渾波同注。俗謂之爲雹河。不言出孔山也。下乃云易水又東逕孔山北。則是先有滌水而後有孔山穴中之水也。易水志於黃伯陽洞則云在州西南八十里。第一云洞分東西中有小水二丈許。於雹水則云在州治西南六十里。經黃伯陽洞前東流一名毖水而於孔山則又云在州西南五十里。以州西南八十里之伯陽洞而屬之州西南五十里之山已爲可疑。而於州西南六十里之雹水反逕西南八十里之伯陽洞則愈西南流矣。猶得謂之東流乎。不足據也。

又屈曲東南流三十六里逕范村南入安肅縣。戰國時燕武遂城漢

置北新城縣西北境。明史地理志安肅縣易水在北方輿紀要鮑

縣在保定府北 又東南流十六里逕回城村。曲水河自縣西少東五十里。

北之蓋村東流入焉。今無水。又東南流十四里逕遂城村。是

名武遂津

水經注易水又東流屈逕長城西又東流南逕武遂縣南新城縣北俗又謂水為武遂津寰宇記南

易水歷縣界燕時謂之武遂津謹案武水河在安肅縣西四十里首起縣西四十五里之釜山林東流十二里逕曲城林入於雹河即曹河源也水經注所謂曹河澤高陽記所謂曹水出釜山者也今源泉淤廢向之下流東南出者無迹可考惟存東流乾溝而已又東南流十六里逕姜女廟南分一支東出為支

津其西支又東南流逕安肅縣城北

一統志雹河自易州流入逕安肅縣北門外安

肅縣志鮑河即雹水今之南易也在縣北關外謹案明地理志安肅下云易水在北曹河在南徐河在西西南又有鮑河今鮑河逕北門外未嘗在西南也又既以易水鮑河分為二則易水為指北中二易言之方輿紀要安肅縣易水在縣北自定興縣流入境又東入容城縣界即白溝河也易水自定興縣界流入容城即至雄縣歸淀河何曾至安肅界乎又云鮑水在縣西北自易州流入境又南昌水在縣西輿地記云南昌水東流過梁門去縣西二十里今縣西無南昌水豈

又卽南易之訛耶。則有雞爪河自定興縣南流入縣境。會萍泉河南

流入焉。雞爪河在安肅縣西北十里。其源有三。皆出定興縣西南。東一泉出陳村西南。流五里合於李家莊泉。中

一泉出李家莊西。東南六里合於陳村泉。二泉會而東南流四里。又有西二泉。一出桃村店南。一出馬家莊東。二泉會而東南流六里。逕閭營廟。合而東南流入於安肅縣北境之申家莊。又東南流十里。會萍泉河。萍泉河源出縣東北二十里之萍泉。分爲二流。自泉而南者。西南流十六里。會雞爪河。又北流五里。逕縣城南關外。入於雹河。自泉而東者。東流入容城縣西南境。胡渠溝入焉。又東南流。龔家溝入焉。又東南流入新安縣境。入於雹河。又東流十五里。逕

吳邵村。入容城縣西南境。又東南流十八里。逕黑龍口。寔字記容

城縣南。易水在縣南。一統志。雹河又東南逕容城縣南二十里。容城縣志。易水在黑龍口。南連安州。西接安肅。延袤五十里。謹案。方輿紀要云。易水在容城縣南。自安肅縣流入境。是已。又云。復東北流。逕新城縣境。又東南入雄縣界。亦曰白溝。

亦曰巨馬河。則直是北中二。易水之道。而非南易也。下復引水經注。易水逕容城縣北。又東渥水注之。今渥水湮廢久矣。雹河亦名南易水。則仍是南易。殊欠分曉。又河道起縣西南之西牛營。東南流逕王村。小李村。至黑龍口出境。長十八里。縣志云。延柔五十里。蓋連接安肅安州之境而言也。乾隆二十八年。自姜女廟口起。至容城交界止。開濬長四千五百丈。民間物產貿易。自定興縣北入安州東北境。又東南流入新河。直抵姜女廟。百姓稱便。

安縣西北境。逕三臺。其分支為新引河。一統志。雹河又東南。逕安州北二十里。三

臺城在新安縣西。寰宇記。三臺在容城縣南三十五里。城家記云。燕魏二國分易水為界。案方輿紀要。改作燕趙是也。魏地不得至此。新安縣志。新河在城北二十里。自三臺西黑龍口起。至南河頭隄根止。約長三十里。上分雹河水勢。兩頭中間建閘三座。以時蓄洩。謹案。新引河。雍正四年。開起縣西北三十里之三臺村。雹河東岸。東北流十里。逕張家莊。大澗淀之水。北流入焉。又東十里。逕于家莊。又東流五里。逕西陽村。又東流五里。逕小陽村。大陽村。入於燒車淀。恂按。新安縣於

道光十一年裁併安州以州判駐此。又東南流二十里。逕襍淀。與依城河會爲

長流河。合大激淀。殷家淀之水而入於西淀。明史地理志新安西有長流河

一名長溝河。其上源爲鮑河。南有曹河。又有徐河。經縣南。合流爲溫義河。又南與長流河合。又東南入於瓦濟河。一統志。雹河。又東逕新安縣西南。與依城河合。爲長流河。舊志。雹河自易州西南發源。東南流。歷安肅容城安州界。至新安縣西南五里。爲長流河。一名長溝河。至縣南三里。又曰梁頭河。自此匯諸水入雄縣界。穿蓮花淀。會高陽河。至縣西南。與白溝合。抵瓦濟門。爲瓦濟河。今故道變易。自淀東過易陽橋。至雄縣東南二十五里。合玉帶河。又至縣東南三十五里。與清河合。曰三收口。又東入保定縣界。畿輔通志。雹河由新安之黑龍口歸襍淀。新安三面皆水。惟城北爲乾土。而地處容城下流。雨潦南下。則大激淀一帶盡爲鄰壑。雍正三年。怡賢親王於三臺村引雹河。經小王營。尙村之北。至南河頭。入燒車淀。南岸築隄建閘。以時節宣隄內。大激淀遂成腴田。謹案。長流河一名長溝河。在新安縣西南五里。其分支在縣東五里之

張家莊為稠河一名試牛河其上流有二皆自安州來曰依
 城河入縣西南界東北流三里入襍淀分支北流合雹河入
 縣西北界東南流三十里逕縣治西南會依城河又東流五
 里環縣城而東流十八里逕郭里又東流三里復會於依城
 河襍淀在新安縣西五里周三十里新安縣志云雹水蘆草
 灣之所潴也大澱淀在新安縣西北五里周四十里即水經
 注大渥澱也南流入於長流河雍正四年開渠引水以為營
 田殷家淀在新安縣東三里即水經注小渥澱也蘆草灣今
 名蒲草窪又案方輿紀要易水源出易州西山谷中樂史云易水

有三源流逕易州南三十里者中易水出州西北三十里窮

獨山者謂之濡水亦曰北易水出州西南六十里石獸岡者

謂之雹水亦曰南易水恂按水經注作石虎岡唐人諱虎改虎為獸宋猶沿之中易水

流逕定興縣西亦謂之白溝河涑水縣之巨馬河流合焉自

是易水兼有白溝河巨馬河之名。宋人引之與遼分界。又有

界河之名。又東逕安肅縣北及容城縣北。濡水流合焉。所謂

北易水也。又逕新城縣南亦曰巨馬河。易水下經新城縣。因水經注有亂流入涿。

易水與諸水互攝通稱之交。而遂以巨馬河爲卽易水也。歷雄縣北及順天府霸州之北。

良鄉縣之琉璃河固安縣之盧溝支河皆合流焉。自雄縣以下皆涿水

所行之道而北中二易合之者也詳上巨馬河條。又東逕東安縣及永清縣南入武

清縣之三角淀。又東南至直沽與衛河合達於海。此易水之

東出者也。其南易水自安肅容城縣南。又東逕安州北。曹河

徐河石橋河一畝泉河滋河沙河雅兒河唐河與易水共爲

九河合成一川。統名易水。東至雄縣南。亦名五濟河。又東歷河間府任邱縣北。霸州之保定縣。文安縣南。引而東。合於滹沱河。同注於海。此易水之別出東南流者。蓋易水之源並出於易州。而其源自不相亂。或曰易水。或曰故安河。則推其本而言之也。或曰拒馬河。或曰白溝河。則從其流而言之也。其於南易水。或曰滋河。沙河。唐河。則因其所匯合之川而言之也。宋何承矩議引易水爲塘埭。旣可以限敵騎。又可以利耕民。然自宋人引水作塘之後。而川流之故道益亂矣。或曰易水本無正流。附合支川以達於海。故自漢以來言易水源流。

者多未得其詳云。顧氏敘三易源流較他書爲明晰。然其言北中二易經安肅新城則二易水南不屆安肅北不抵新城也。其推本名又失中易有武水之一名。其言南易則從俗說。歷數九河而安州以下又遺卻新安。恂按自道光間新安裁併安州。顧氏之文轉合新安爲南易入淀之要道。安州以南之水皆匯於此。甯可忽也。故備錄原文而詳論之。至其末所引或說則尤爲無據也。

恂按截運易州

陵糈自天津西沽撥載經大城等處直抵白溝計程三百二十里。見漕

運全內行淀河者二百三十一里。自天津西沽起十八里韓家樹三十里鐵隄頭二十

里烏龍口。屬靜海。四十里臺頭村。大城縣地也。十四里楊家地。四里傅官營。四里石溝村。八里左各莊。五里王家疙疸。三里任家莊。十里下馬頭。四里蘇家橋。屬文安。五里苑家口。屬霸州。三里善來營。三里魚津窪。二里太保莊。二里口頭村。三里盧各莊。四里于家莊。三里張各莊。二里擺渡口。保定縣城在其南。三里王各莊。二里鷹嘴壩。三里張青口。七里茅兒灣。三里冰窖。四里大港。引河口。十里馬。自清口門入白溝河。道河閘口。十二里清口門。即清河口。縣容城縣新城縣境。安瀾志言。白溝河中。易北易二水合流。至雄縣西北。會涑水。是名白溝河。又名大清河。入雄縣境。繞縣城西而南。又名雄河。又南流入於清河。是為清河門。一名清口門。在雄縣東南二十里。白溝河入淀處。白溝河亦有清河之稱。以其對渾河而言。水道管見言。向來南漕運送易州。故其入淀之口曰清口。

陵精。在白溝河設倉。白溝店。漕船至雄縣起剝。故漕運丁舵猶有留屬容城。

雄縣糧之語。後以淺涇漸至保定縣起剝。後漸至苑家口蘇

家橋起剝。乾隆四十年猶於保定縣見糧船今則至左各莊距蘇家橋尚已三十餘里

不能前云云蓋慮下游之日益高矣然下游縱即無恙而白

溝河之上尚須陸運百數十里白溝河上游為河陽渡即北河店

地屬定興咸豐間譚端恪諮訪上游能否疏通挽運蓋增一里水

程即減一里陸運也時李仲宣觀察廷瑞令定興奉檄查勘

惜沙浮水弱未之能行。稟畧遵即馳赴涑水易州新城等處周歷履勘查得自新城縣大清河起

至縣屬北河店止河長一百四五十里即拒馬易水百澗三

河會歸之處水勢長發之時足資剝船浮送現在河水淺涸

自縣屬楊村以下尚有小船通行自楊村至北河計二十餘里即多淺阻察看河身兩面均係浮沙難以開空且上游來源不旺疏導下游亦屬無益又查北河上游水分三股一股自涑水鐵鎖崖下注曲折至縣屬西關土橋由土橋東南會

歸北河。此名拒馬河。一股自易州孟津嶺發源入縣屬之長安城。經河內東引等村。下與拒馬河會。此名易水。一股出易州鴨嘴溝百澗等村。入縣屬之西落堡村。經百樓平堤正村。河內等村與易水會。此名百澗河。易水百澗二河河身寬窄不一。水源甚微。且均係山根沙埂中間有百樓一村計十餘里。水係伏流難通舟楫。惟拒馬河一股發源廣昌至涑水鐵鎖崖水分爲二。一股東流入涑州房山縣境。一股南流經涑水縣東關入定興縣境。問之本地耆老。據云從前鐵鎖崖分水處水勢順流。七分入涑水。三分歸房涑。後因鐵鎖崖山根倒塌。其水東流直趨房涑。故房山涑州水田受益。不虞乾涸。南流僅及十分之三。故涑水定興無水之利。亦無水之患。今欲疏通河道。惟有將鐵鎖崖分水處東流稍加堵築。南流勤爲疏導。使水仍復七分入涑水。三分歸房涑。之舊。則水之入涑者少。入涑者多。下游直注卑縣西關。自西關至北河。由北河至新城。大清河即可無虞。水涸剝運亦可通行無滯。但房涑一帶水田既資鐵鎖崖之水。若加以堵塞。彼處恐有缺水之虞。而南流之水使復七分。之舊。來源甚旺。在平時僅獲載運剝船之利。適遇大雨時行。山水陡發。則下游村莊難免受

害現勘情形利害參半。但境連數屬事求兼濟。可否飭知易州涑水等州縣詳加覆勘。妥稟辦理。理合繪圖貼說稟請察覈示遵云云。此亦恂任清河道司水利局時事。

○初五日晴。寅正起卯初發半壁店。由路南穿店過嶺便道。山行道在

御路之南。

辰初過易州入城西門出東門。安瀾志易水篇紀橋渡云。鎮

遠橋在易州西關外。明萬曆十五年建北石橋在州西關柵欄外。嘉靖

十五年修迎恩橋在州東關。明秀橋在州西廠東關。嘉靖二十年建惠全

橋在廠西關外。天順二年萬曆十五年修大石橋在廠西關。正德十二年建嘉靖十六年

年此當是韓王信韓信橋在州西十五里之高村社非淮陰侯也以上七

橋皆源泉水所注。按水經注所稱濡水東流與源泉水合。

水發北溪東南流注濡水者也。今正注北易水或以為即白楊泉水。

安瀾志已辨其非。又按國初因明制易州領涑水縣屬保

定府。雍正十一年升直隸州。領涑水如故。並以山西大同府

蔚州屬廣昌縣改隸焉。以

陵寢重地。從督臣李衛請也。奏畧秦甯山發脈自廣昌。分為三支。由

插箭嶺高起南來。從浮圖峪東轉起伏

聯綿。伏觀來龍左右兩支多係直隸所轄。同屬一省。保護綿

密。惟廣昌至紫荊關易州一百九十里中支龍身正脈。轉係

直晉兩省接界。分管浮圖峪之東。又有山西廣昌縣之草橋

店等七村莊。更在內垣近障之中。緊貼龍脈。尤當敬謹保護。

兩省各屬未免呼應不靈。且廣昌一邑南連唐縣北接蔚州蔚縣東通易州三面環繞俱係插入直隸地方從前亦係直隸武職防守又自縣治至晉省所屬之大同府二百六十里至山西省城七百餘里較之至直省保定府止三百一十里至易州交界止三十五里由縣至州城共止一百九十里其為遠近相去迥庭臣經廣昌地方據鄉民紛紛具呈籲請就近改歸直隸是會元氣於天垣合龍脈於地軸順民情於人和一舉而三善備則廣昌一邑斷宜改歸直隸為便擬請以易州升為直隸州以保定府之涑水山西之廣昌二縣為州轄以浮圖峪內原屬廣昌之草橋店等村永歸州界則東西拱衛更昭整肅至晉省或以地方人民有關課額則普天率土同為國家錢糧原無盈虧之別若欲彼此易換則兩省接壤州縣非咽喉要隘之區即係隔越關山界限無可那調惟查張家口同知所管口外納糧地畝沿邊七百餘里包裹晉省之外離歸化城八十里方住田土肥美無殊內地每年豐收接續開墾日見增益此處在張家口同知所轄未免遙遠不無鞭長難及之勢而於晉省則為要地現在鎮臣李如柏奏請添設衛所即係此一帶地方若分歸山西就近管轄

一轉移間兩省均屬有裨。自半壁店至易州西關。肩輿四班。來程以道瀟

數計班

過拐子渠五里河七里亭。

過麻屋莊鋪。距州城十里。有墩臺。

過門山。兩山相對如門。道出其間。土人呼為哂哂山。北山南麓有小

山南村。來時經之。南山南麓有大山南村。歸時經之。村均距州城十

里五

過北橋頭。

過涑西十里鋪。鋪西木橋入涑水縣界。路北有真武廟。

過三里鋪。

已初三刻抵涑水縣城南關西市梢舊館尖涑水令張菊畦
士銓來晤言民情甚悉並言縣城祇南北二門南門外爲南
關其午道東西綿長中有四望樓居人以街之在樓東者爲
東關其在樓西者爲西關自半壁店至此計行六十里二十
州西關二十里北橋頭自易州西關至此肩輿十一班
二十里涑水縣西關
○尖畢午初三刻發涑水縣西關菊畦明府來送

過涑東十里鋪

過涑州西二十里鋪過二站陶家屯邊家莊馬村西壇村

過范水草橋。范水實不在此。已據安瀾志。涑水篇橋渡冊文。

紀之來程。然則范水究安在。今檢易水篇附載冊言。范水在

涑水縣東南。其上源已斷。下卽白溝河也。水經注。梁門。涑水東南流出。長注。易

水謂之范水。易水自下有范水。通目。又東逕范陽縣故城南。卽應劭所謂范水之陽也。謹案漢書地理志。涑郡有涑縣。范

陽縣。應劭所云范水之陽。是漢范縣。非今之涑州也。名勝志。明史地理志。方輿紀要。皆以爲范水在涑州南。不知曹魏所

改者。郡也。非縣也。郡治涑。兼領范陽。其後古范陽。屢徙。而唐移其號於涑。初不因水名也。故酈道元云。應劭曰。涑郡。故燕

漢高帝六年。置其南有涑水。蓋氏焉。闕駟亦言是矣。今於涑城無水。以應之。惟西南有是水矣。是則酈於涑水無考。而欲

以涑縣故城西南之桃水當之也。如又以范水爲在涑州之南。豈桃水又卽范水也。又酈云。聖水自涑縣東。與桃水合。首

受涑水於徐城東南。良鄉西分。洹水。世謂之南涉溝。卽杭水也。東逕迺縣北。朱謀埠箋注。孫曰。洹水當作垣水。杭水疑作

范水涿之爲范陽郡蓋亦取於此。迺古道字。則是涿又疑有范水也。然杭字字形疑爲桃字之訛。未必定爲范也。據水經注不敘范水。第云梁門淀水東南流出。長注易水。謂之范水。則范水卽梁門淀。又云易水自下有范水。通曰。則范水卽易水。是在酈當日范水已無定指。必欲求一水以實之。轉爲失實矣。恂按梁門淀卽梁門陂。在安肅縣東北。今堙。范陽陂水卽鹽臺陂。在安肅縣北。今堙。水經注易水東分爲梁門之水。上承易水於梁門東。入長城東北。入陂。陂水北接范陽陂。陂在范陽城西十里。方一十五里。俗亦謂之爲鹽臺陂。謹案一統志引舊志云。定興西南五十里。閭臺之西有狼兒淀。地形窪下。郎山之水瀦焉。下流爲曲水河。至安肅縣西。入雹河。蓋卽鹽臺陂。閭臺乃鹽臺之訛也。又有雞爪河。亦自閭臺平地湧出。三五不一。分流形如雞爪。繚閭臺。逕安肅入雹河。蓋卽陂水之南通。梁門爲范水者。則是范陽陂。雖堙而水流猶在。雞爪河卽范水矣。然范水久無可考。至范陽陂。在今定興縣南安肅縣北。而日下舊聞乃采入順天府。非也。

由涿州西關轉抵北關宿站。時申正。州牧郝近垣聯薇迓於西關。復來晤言。州境上年山水所過。民田沙壓。然境亦間變爲腴。得失尙屬參半。惟河道尾閘不暢。琉璃挾活。胡良拒馬。諸河都無所洩。疏濬下游。實爲急務。郝亦留心民事者。因言及此。涿水卽桃水。安瀾志言之鑿鑿。今檢涿州志說與此異。並存備考。州志言。涿水。州西北。水經注。涿水出涿鹿山。世謂之張公泉。東北流。逕涿鹿縣故城南。王莽所謂禡陸也。黃帝與蚩尤戰于涿鹿之野。留其民于涿鹿之河。卽于是處也。方輿紀要。涿水源出保安縣之涿鹿山。徑山谷中。歷房山縣界。

東南流至州北。又南合於挾河。按諸書所紀涿水。其說各異。

寰宇記謂出范陽縣西土山下。名勝志謂從大同得勝堡入。

一統志引水經注奇溝東八里數泉同發之水以爲涿水。卽

桃水。按奇溝東八里之水並非桃水也。詳下桃水。志於下文紀桃水云

桃水。州西北水。經注聖水自涿縣東與桃水合。首受涑水於

徐城東南。良鄉西分洹水。東逕迺縣北。又東逕涿縣故城下。

與涑水合。世以謂涑水。又亦謂之桃水。又云出涿縣故城西

南奇溝東八里大坎下。數泉同發。東逕桃仁墟北。或曰因水

以名墟。則是桃水也。或曰終仁之故居。非桃水也。余按地理

志。桃水上承涑水。此水所發不與志同。謂終爲是。今按酈氏

所載如此。明以上承涑水者爲桃水。而非奇溝東數泉之謂

矣。顏師古漢書注桃水首受涑水分東至安次入河。名勝志

首受涑水于徐城。合于聖水。始匯范水。城西桃莊。以此名。恂

按非桃水也。句水字。乃仁字之誤錄。此文者蓋未悟桃仁之

爲高雲
倭臣也

又謂應劭涿水出涿鹿縣之說疑無據。按水經注旣以張公泉實之。而隋書懷戎有涿水。懷戎卽涿鹿縣地。北齊改名。是與涿水出涿鹿之說符矣。又謂水經注寰宇記似卽今之巨馬河。按水經注涿水。桃水俱合于聖水。聖水自涿縣東與桃水合。又東逕涿縣故城下與涿水合。寰宇記涿水東北流。徑縣北五里。又東注聖水。聖水今琉璃河。縣北五里。則是巨馬河也。要之水流遷徙。非復舊迹。而巨馬挾河琉璃諸水。其下流悉合琉璃河。徑良鄉縣界。在涿州北三十里。恂按州志於一統志說涿水之文。駁之甚力。然檢一統志於敘涿

水之末云。今不可考。姑錄之以存古名。未始非疑事。毋質之。
義也。自涑水縣西關至此。計行五十里。二十里涑州西二十里鋪十五里陶家屯
十五里涑州北關尖後肩輿十七班。

○初六日夜雨向曉未已。卯初三刻。昌雨發涑州北關。涑之於古最著。而今不易考者有三。一涑水。一范水。一督亢陂。古今之說。督亢陂者甚夥。括地志言。督亢陂在幽州范陽縣東南十里。逕五十餘里。郡國志言。方城有督亢亭。劉向別錄言。督亢膏腴之地。水經注言。涑水東逕徐城北出焉。世謂之沙溝水。又東督亢溝出焉。一水東南流。卽督亢溝也。一水西南

出卽涑之故瀆矣。水盛則長津宏注。水耗則通波潛伏。重源顯於迺縣。又言巨馬水又東。酈亭溝水注之。水上承督亢水。於迺縣東。督亢溝水上承涑水於涑谷。引之則長潭委注。遏之則微川輟流。水德含和。變通在我。東南流迺迺縣北。又東迺涑縣酈亭樓桑里南。又東迺督亢澤。澤苞方城縣。縣故屬廣陽。後隸於涑郡。孫暢之述畫有督亢地圖。言燕太子丹使荆軻齎入秦。秦王殺軻。圖亦絕滅。地理書上古聖賢冢地。記曰。督亢地在涑郡。今故安縣南有督亢陌。幽州南界也。風俗通曰。涑澇也。言乎涑涑澇澇無崖際也。涑澤之無水。斥鹵之

謂也。其水自澤枝分。東逕縣故城南。又東逕漢侍中盧植墓。南。又東散爲澤渚。督亢澤也。北屈匯於桃水。督亢水。又南。謂之白溝水。史記索隱言。徐廣云。涿有督亢亭。地理志屬廣陽。督亢之田在燕東。甚良沃。欲獻秦。故畫其圖而獻焉。北史言。盧文偉說刺史裴儁案舊迹。修督亢陂田萬餘頃。人賴其利。儁修立之功。多以委之。魏書言。裴延儁轉平北將軍。幽州刺史。范陽郡有舊督亢渠。徑五十里。儁疏通舊迹。爲利十倍。百姓賴之。隋書食貨志言。齊孝昭皇建中。平州刺史稽曜建議。開幽州督亢舊陂。長城左右營屯。歲收稻粟數十萬石。北境

得以周瞻太平寰宇記言督亢陂在范陽縣東南十里郡國志云陂見有海龍王神祠在焉方輿紀要言督亢陂在涿州東南十里其地沃美跨連涿州新城之界長安客話言陂舊有亭遺址高丈餘周七十步土人掘其處尙多古瓦礫金錢一統志言督亢陂在涿州東南舊志陂池廣衍跨連新城固安二境督亢亭在新城縣北一里紫泉芹河之間遺址突兀高二三丈又見涿州及固安縣蓋自易州涑水以東及涿州固安之界皆古督亢地也安瀾志芹河舊志不載疑卽斗門泉以上皆紀督亢之文而以安瀾志之說水經注爲最確志言謹案水經注云

沙溝水又東督亢溝出焉。一水東南流卽督亢溝也。一水西南出卽涑之故瀆矣。水盛則長津宏注。水耗則通波潛伏。此言涑故瀆之水也。下文云。巨馬水又東酈亭溝水注之。水上承督亢溝水于迺縣東。督亢溝水上承涑水于涑谷。引之則長潭委注。過之則微川輟流。則是督亢水亦因涑水爲盛。耗也。下又云。孫暢之述畫有督亢地圖。秦王殺軻。圖亦絕滅。則是督亢地已難考據也。下又云。督亢地在涿郡。今故安縣南有督亢陌。幽州南界也。風俗通曰。沆漭也。言乎淫淫漭漭無崖際也。沆澤之無水。斥鹵之謂也。則是督亢地雖有可指而

無水也。下又云其水自澤支分。東逕涿縣故城南。又東散爲澤渚。爲督亢澤也。北屈匯于桃水。督亢水又南。謂之白溝水。則是其地四出之水。合于桃而入白溝者。卽是督亢水也。蓋在當日之言。督亢者已如此。今必欲確指一處。則鑿矣。大概涿州而南。涑水東南。跨固安新城二縣界。皆當日之督亢地耳。督亢跨越之境。一統志有易州而無新城。安瀾志有新城而無易州。其言涑涑固則同。然皆約畧之詞。

過永濟橋。胡良河橋。皆冒雨行。雨中見窩鋪。題字第四鋪。綫莊五鋪。東先峯坡。六鋪常店。七鋪周家莊。八鋪挾河村。九鋪羊戶屯。永濟橋南坊曰萬國梯航。橋北通軒。其北額曰千間。

大庇南額曰一葉通津。先峯坡或書仙峯。涿州志作仙風。志

仙風坡在州北十二里。舊志安樂日下舊聞考以為當作宣

窩宋邵康節居此。今為仙風坡。舊聞考言元歐陽元涿郡名賢碑記云邵雍其先涿人今

封。州西北十餘里有邵村。謂即以安樂窩得名。又州西北十

五里宣封坡。舊有木坊。書邵子講易處。據

此則仙風係傳訛。應從歐記作宣封為是。

過羊戶屯鋪。稍折見義勝營前涿州界碑。過此入良鄉界。

過挾河橋琉璃河橋。過房山境白草窪。仍冒雨行。

已正一刻。抵寶店尖。自涿州北關至此。計行四十五里。十里

坡二十里琉璃河十五里寶店肩輿十二班。仙峯

○尖後雨益連綿。午正一刻。冒雨發寶店。

過宏恩寺小十三里大十三里蕭家莊。

未正一刻。過良鄉縣城。逕南關石橋。行城根。復逕東關石橋。北行城南三里有望諸君墓。踰乾河而北。有郊勞臺。涑以水名。其縣易與涑。各以水名。其州至良鄉獨否。然良鄉有鹽川之稱。未始不以水名也。方輿紀要言良鄉縣閻溝河在縣南。五代史契丹數抄盧龍諸州境。涑州運糧入幽州者。輒伏兵於閻溝。掠取之。唐長興三年。趙德鈞鎮盧龍城。閻溝而戍之。因移良鄉縣治焉。自此糧運稍通。一統志謂之鹽溝水。許亢

宗奉使行程錄亦言良鄉縣乃唐莊宗時趙德鈞所鎮也。幽州歲苦遼兵侵抄。轉餉乃於鹽溝置良鄉縣。長安客

話。良鄉亦稱鹽川。因境內有鹽溝故也。鹽溝卽閻溝。日下舊聞考舊

傳其水可煎一統志。鹽溝河在良鄉縣南。源出宛平縣龍門鹽故名。鹽溝。

口。東南流逕良鄉縣東南四里陶村會廣陽河。

過長楊村。村中石橋較高大。橋下當卽廣陽河水也。南市稍

將盡復有石平橋。疑卽良鄉輿圖所稱石橋。雅河所經。今無

水。村北大石橋一。讀橋側碑知爲永安橋。前明萬曆四十二

年勅建。碑文大約言長陽店北窪下。夏秋雨潦行旅沈墊之

意。今無水。橋度平陸。道出橋旁。村南橋尙有河形。此則並河形無之。檢各志書

輿圖亦不之載。

過董公庵。道西有普慈萬安寺。

過趙新店。

申正一刻抵長新店。宿自贛店至此計行五十里。二十五里

良鄉縣城

二十五里
長新店。肩輿十三班。

○初七日晴卯初三刻發長新店。

過盧溝橋。上年山水異漲。橋石多圯。恂惟治水。施功先從下游。是矣。然下游之斂肆。未始不視乎上游之羸絀。朱文端疏所謂下流治。乃可以導上流之歸。亦必上流清。乃可以分上流之勢者。此也。因紀盧溝河上游安瀾志。桑乾河盧溝河上。

源也。一名涑涑水。源出山西忻州靜樂縣。漢曰燕京山之天

池。沃流。水經注濕水篇。濕水又東北流。左會桑乾水。即涑涑

山原之上。世謂之天池。相傳有人乘車池側。遇大風。飄於水

有人獲其輪於桑乾泉。故知二水潛流通注矣。山海經北山

經。天池之山。繩水出焉。潛於其下。元和郡縣志。嵐州靜樂縣

天池在縣北。燕京山上。周迴八里。魏孝文帝以金珠穿魚七

頭。放此池。後於桑乾泉得之。方輿紀要。燕京山。即管涔山也。

天池在管涔山北原上。即汾水之源也。北人謂天為神。連亦

謂之神。連池相傳其水潛通桑乾。一統志。靜樂縣屬太原府

雍正二年。改屬忻州。謹案桑乾河。元史云。出代地。河防志云

出大同。桑乾山。今水經云。出馬邑縣。洪濤山。潞水客譚以爲

發源。渾源州。其說不一。桑乾山。古無是名。蓋即洪濤山。此桑

乾河重源。再見者也。其發源處。要當以水經注。元和志。爲據

明史。河渠志。從之。吳道南集。亦云。盧溝河出太原。天池。泱流

據山海經。則桑乾亦名繩水。而潛泱之說。無異。又據水經注

汾水。亦出管涔山。蓋同源而異流。桑乾獨泱也。恂接濕。趙本

戴本水經
俱作瀑

東北出朔州馬邑縣

恂按今馬邑鄉也縣於
嘉慶元年裁併朔州

西北

洪濤山下為七泉。統名之曰洪濤泉。即桑乾泉也。崞川水自

劇陽注之。亦曰鄯河。

元和郡縣志朔州馬邑縣桑乾河在縣
東三十里方輿紀要馬邑縣東南至太

原府百里。洪濤山在縣西北十五里。天池泱流至洪濤山下。

匯為七泉。曰上源。曰玉泉。曰三泉。曰司馬。洪濤。曰金龍池。曰

小蘆。曰小蒲。合為一流。是為桑乾河之源。水經濕水出雁門

陰館縣東北。過代郡桑乾縣南。酈注縣西北。上平洪源。七輪

謂之桑乾泉。崞川水南出崞山縣。又西出山。謂之崞口。北流

逕繁時。故城東。又北逕巨魏亭。又北逕劇陽縣故城西。又東

注于濕水。一統志洪濤山。桑乾水出焉。山有七泉湧出。俗名

洪濤泉。鄯河在朔州東。東流入馬邑縣界。入桑乾河。謹案一

統志司馬洪濤為司馬泊。與方輿紀要異。山西通志洪濤山

下有七泉湧出。名黃道泉。土人又名洪濤泉。是黃道洪濤皆

為七泉之總名。又云桑乾水至洪濤山。黃道泉與金龍池水

合流至邑之西。是黃道與金龍明是兩泉。又一統志黃道泉

合流至邑之西。是黃道與金龍明是兩泉。又一統志黃道泉

縣西八里金龍池縣西北十里小蒲西北五里山西通志三
泉二一在縣南五十里一在縣東五十里小蒲泉在縣西北
五里黃道泉在縣西北八里上源泉在縣西北十里金龍池
在縣西北司馬泊而不言里細蘆灣泉在縣西北派同金龍
池水玉泉在縣西北雁門山西皆參差互異考上源玉泉在
雷山東側洪濤山下俗名神頭山三泉出三眼故名在今馬
邑縣治西北十里之神頭村由洪濤山北湧出寬被九十餘
丈池廣二畝許俗呼神頭海子司馬洪濤在金龍池上流中
有陂陀泉北有村名司馬泊小蘆俗名細蘆灣又稱戲龍灣
小蒲今日小泊東有小泊里村今其地名曰南小蒲又別有
溪曰喇河至小泊與諸泉合流注於馬邑城南蓋七泉俱承
天池之洪流特隨地異名不得專指一泉雷山與洪濤連接
本不甚遠或以爲洪濤山之下或以爲雷山之陽皆可第專
舉金龍池言之則不可而今水經謂桑乾河源出大同府馬
邑西北洪濤山下與金龍池水合殊欠分曉至山西通志既
謂桑乾河發源黃道泉金龍池二水匯於喇河復云桑乾水
發源喇河口西北至洪濤山黃道泉與金龍池水合流則更
費解矣又據水經注濕水出於累頭山一日治水泉發於山

側東北流出山逕陰館
水潛承太原汾陽縣北
乾承天池明甚而方輿
洪濤山一名累頭山是
語乎况酈注既明其山
陰館縣而於桑乾水則
是濕水至此始有桑乾
竊意濕水桑乾渾河自
於桑乾三河並爲一河
渾河或稱盧溝不過一
乾河自馬邑渾泉溢出
馬邑發爲渾泉流爲桑
日桑乾河直不復辨其
矣鄯河卽崞川水以其
通志小蘆作小過永濟
盧小蒲作小浦

青羊渠臘河圩澗河七甲

川。水經注桑乾水自源東南流石會馬邑川水出馬邑西
川俗謂之磨川矣其水東逕馬邑縣故城南一統志灰河
在朔州西南自甯武府甯武縣北流入又北至馬邑縣南入
桑乾河卽古馬邑川青羊渠在神池縣東北匯諸山谷之水
流入朔州灰河臘河在朔州北二十里洪濤山之陽南流合
圩澗河注灰河圩澗河在朔州北十里源出州西北石槽村
東南入灰河七里河在朔州北七十里流逕酸棗村東南入
灰河泥河泉在朔州西五十里東流匯爲西湖南入灰河沙
楞河在朔州東南三十里又東流逕大同府山陰縣北界又
流逕賈家莊東入灰河

東流逕應州北黃水河白泥河清水河木瓜河諸水入焉方輿

紀要桑乾河在山陰縣北自馬邑縣流入界又桑乾水在應
州北自山陰縣流入境五代志黃水河在山陰縣城西出龍
灣峪口東北流至應州西北八里莊注於桑乾水山西通志
黃水河發源雁門關之東廣武之西流出三泉口至山陰縣
朱家莊入於桑乾一統志白泥河在山陰縣東源出縣東南
界榆林峪東北流入應州界清水河木瓜河在應州西北東

流入桑乾河。謹案黃水河自另是一水。元史河渠志以盧溝為小黃河。明蔣一葵有黃河伏流之說。說者又謂近代有黃水河之目。而濕水治又東流。逕趙霸岡之北。又東流。渾源川水之名反隱。皆非也。

注之為渾河。亂嶺關磁窯峽。李峪。凌雲口。遠望峪。神溪水。乳

泉。唐泉諸水入焉。遼史地理志應州渾源縣有渾源川。在州東南一百五十里。方輿紀要渾源川在渾

源州西北十里。源出州西南。漢士峪分流至州東北。匯為大澤。西流至城北五里。之神溪。曲折西北入於桑乾河。一統志

趙霸岡在應州東一百二十五里。亂嶺關水在渾源州東四十里。磁窯峽水在州南十里。李峪水在州西南十里。凌雲口

水在州西南三十里。俱北流入渾河。遠望峪水在州東南十里。西北流入渾河。神溪水在州西北。鳳凰山下。乳泉水在州

西二十里。一名西神溪水。唐泉在應州東安邊鎮。俱自石澗流入渾河。山西通志八水合而渾流。故名渾河。謹案渾源川

發源渾源州恆山下。東北亂嶺關至沙圪坨。伏入沙中。越十餘里至烽臺鋪。出泉西流。會神頭村海村等泉。南流。匯應州

之白土河入桑乾河。渾河之名始此。一統志謂崞川水在渾源州。今名渾河。又謂澗水爲渾源川。皆非也。崞川水渾源川自是。二水澗水據水經注出靈邱縣高氏山。禹貢錐指云翠屏山卽高氏山之別名。東南接靈邱界是也。水部備考謂盧溝河從雷山之陽發爲渾泉流而爲桑乾。潞水客譚謂桑乾水發源於渾源州。行水金鑑渾河源出大同府桑乾山下。皆欠分。折而北流。逕懷仁縣南。大峪水小峪水合流注之。俗謂曉。

之懷仁河。金龍山水鎮子海聖水泉入焉。

方輿紀要懷仁縣在大同府南六十

里桑乾水在縣南。自馬邑流入。其南卽山陰縣界也。大小石峪水自應州南山中流至州西舊城外。合流入桑乾河。大石口州南三十里。與代州繁峙縣接界。小石口州西南三十五里。亦屬繁峙縣界。山西通志金龍山在縣西南七十里山下有泉。通馬邑金龍池。鎮子海在縣東南十五里。高鎮子堡海周四十五里。水經注南池水又東北注桑乾水。以地形考之。當係鎮子海。聖水泉在縣東南二十里海子村。北恂按繁峙卽繁峙。明訛時爲峙。今仍明舊。又折而東逕

大同府大同縣

漢曰平城

南界則有如渾水自塞外挾諸聞澤羊

水靈泉池諸水逕得勝堡宏賜堡合武周川

一作武州

水繞城東

北西南流注之。是名御河。則有滄頭河南大河兔毛河廖家

河新莊河石窟寒泉水磨河諸水入焉。

水經注如渾水出京城旋鴻縣西南五十

餘里東流逕故城南北。又東南流逕永固縣。右會羊水。又南

至靈泉池。枝津東南注池。如渾水。又南分爲二水。一水西出

南屈入北苑中。一水南逕白登山西。又南逕平城縣故城東

又南與武周川水會。又南流逕班氏縣故城東。又東南流注

於濕水。武周川水出縣西南山下。二源合成一川。北流逕武

周縣故城西。又東北右合黃水。聖山之水注焉。又東歷故亭

北。右合火山。西溪水。火井東湯井。又東南流出山。武周塞口

也。自山口枝渠東出一水。自枝渠南流東南出火山。東溪又

東注武周川。逕平城縣東南流注如渾水。方輿紀要大同府

桑乾河在府南六十里。如渾水在府東北四十里。志云出開

山口一名御河。其水兩源合而爲一。歷府城東。又南流與武州川水合。注於桑乾河。得勝堡在府北五十里。宏賜堡在得勝堡東二十里。武州山在府西二十里。武州川水所經也。武州川水在府南十五里。俗名合河源。出武州山。西白羊山谿谷中。爲石渠。流至府南。又東南注於如渾水。一統志。太僕寺右翼牧廠在張家口西北三百十里。漢疆陰縣地。明爲大同府邊外齊齊爾漢河。卽牧廠地。古如渾水也。源出色爾蚌山。東南平地。經和爾和山。南流會和爾和河。入邊城。色爾蚌河在牧廠西十里。源出色爾蚌山。南流與齊齊爾漢河合。色爾蚌山在牧廠東六十里。和爾和山在牧廠西南四十里。如渾水在大同縣東北四十里。自塞外南流。又南至縣東南。入桑乾河。今名御河。府志。御河源出府東北邊牆外葫蘆海。經得勝堡東。宏賜堡西。過府東門外。又南流與武周川水合。諸聞澤。漢書地理志。疆陰有諸聞澤。在東北。或曰卽旋鴻池。或曰卽威甯海子。滄頭河在平魯縣北。南大河源出平魯縣東北。流入右至縣南界。支流合兔毛河。兔毛河源出平魯縣南。繞流朔平府城西。分爲二。一會南大河東流。經雲陽堡東五十里。入左雲縣。一北流。逕殺虎堡出口外。西流入烏藍木楞。

河西南流入黃河。廖家河在左雲縣北。源出縣西南至大同縣入御河。今名十里河。武周塞水在懷仁縣南七十里。源出縣西新莊村。東流逕薛家莊。又東南入桑乾河。一名新莊河。又名南河。石窟寒泉在大同縣西三十五里。武州山至府城南入如渾水。水磨河在大同縣東門外。源出平地。東流入桑乾。又東流逕聚落堡城南。又東

流逕陽高縣。漢為白登臺地。北魏置高柳郡。蟠羊山下渾源州北。又東流逕

天鎮縣。五泉河入焉。又逕廣靈縣。漢曰延陵。北魏隸蔚州。北。水經注濕

逕平邑縣故城南。十三州志曰。城在高柳南百八十里。北俗

謂之醜寅城。又東逕沙陵南。又東逕猗氏縣故城北。十三州

志曰。縣在高柳南百三十里。俗謂之苦力干城矣。又東逕道

人縣故城南。十三州志曰。城在高柳城東八十里。一統志平

邑故城在陽高縣西南。沙陵城在陽高南。猗氏廢縣在廣靈

縣西北。道人故城在陽高縣東南。聚落堡在大同縣東六十

里。明天順三年築堡城。周三里。陽高縣在府東北一百二十

里。明陽和衛桑乾河東流入縣界。蟠羊山在陽高縣東。今訛

爲白羊山。天鎮縣在府東北一百八十里。明天成衛桑乾河東流。入縣界。山西通志：天鎮縣五泉河發源溫小堡定安營興隆堡龍池堡顧家營五泉。至鹹水阜合流。經陽高大。又東同復入縣境。嘴兒頭入桑乾邊防考。桑乾河在廣靈縣。

流入直隸宣化府西甯縣。漢曰西南界。又東流逕縣治南。則

有柳園泉一突泉。一名吐泉。又一名一堵泉。合澣河之水繞城西南流。注

之。一統志：西甯縣在宣化府西南二百里。漢置陽原縣。屬代郡。水經注：濕水又東逕陽原縣故城。南北俗謂之北郝州。

城畿輔通志：桑乾河自山西天鎮縣流入西甯縣。西甯縣志：柳園泉卽西海子。西城西二里一突泉。西城西北三十里。澣

河。西城。又東流逕馬房。又東流逕東城堡。又東流逕順聖廢

縣。又名順聖川。一統志：三馬房在西甯城東十五里。四馬房在縣東十里。七馬房在縣西十里。八馬房在

縣西二十里。西白馬營在縣東十五里。又東一里爲東白馬營。順聖東城。明天順四年築。謂之順聖川東城。本朝初屬

蔚州衛康熙三十二年並入西甯縣順聖廢縣在西甯縣東六十里遼置明初縣廢順聖川在西甯縣東謹案諸書皆以順聖川馬房爲明初兵制考遼史百官志有渾河北羣馬司則川原之宜畜牧久矣又方輿紀要順聖川在順聖東城南卽桑乾河支流也東西延袤二百餘里明史地理志宣府左衛南有桑乾河又有順聖川延袤二百餘里下流亦合於桑乾河二說各異而縣志載邑人林盛順聖川辨直以兩山夾峙形如川然故名曰川非眞水也則似自昔並無此水矣川之名川皆取於水六書之義亦象水也乃止取字形而反謂無水然又以爲百餘里之順聖以水得名則必源遠流長乃除桑乾一水外別無他流可據則紀要支流之說似爲得之蓋昔爲桑乾支流所入而後乃湮廢也又水經注濕水又東逕陽原縣故城南又東陽水注之水出縣東北澤中北俗謂之太拔回水以地形擬之亦當在西甯今無考豈卽昔之所謂順聖南與蔚州分界方輿紀要桑乾水在蔚州西北自廣川歟靈縣流入境畿輔通志桑乾河流入西甯縣與蔚州分界又東流逕大小渡口則有壺流河卽和桑乾故城在蔚州北

夷水合廣靈縣之莎泉瑞泉百家泉灑雨泉枕頭泉集興曠

池作曠池蔚州之唐山泉滋泉暖泉乾沙河金河飛狐關水

飲馬泉靈泉七里河金波泉海子泉橫澗泉太平河會子河

蓮花池扶桑泉諸水西南來注之水經注濕水又東流祁夷

平舒縣之故城南澤中漢書地理志代郡平舒祁夷水北至

桑乾入治元和郡縣志漚夷河亦曰瓠臠河上槽狹下槽闊

有似瓠臠因名畿輔通志壺流河在城北一里東北流百里

至西甯縣東城界小渡口入桑乾河即古祁夷水也宣化府

志壺流河在廣靈縣南源出莎泉其形似壺一名葫蘆河山

西通志祁夷水今壺流河勢近之謹案壺流河諸書皆以為

即祁夷又以葫蘆源出莎泉考水經注滹水篇滹水又東莎

泉水注之不云祁夷而濕水篇敘祁夷水所經歷又無莎泉

則是莎泉自入滹水與祁夷無涉也方輿紀要有廣靈縣莎

泉入壺流河當另是一莎泉非即滹水之莎泉也且既以莎

泉入壺流河又以祁夷水為在靈邱縣北則壺流似非即祁
 夷也今澆水之莎泉不可考而入壺流河之莎泉據山西通
 志在廣靈縣西三十里又云一說滋水源出莎泉東注合壺
 川山下水名神泉二水合流其形如壺又引水經注云滋水
 導源莎泉考水經注原文温泉水東流注於澆水又東莎泉
 水注之水導源莎泉乃於水字增一滋字可乎是皆因以澆
 水為嘔夷又以嘔夷為祁夷又以壺流為祁夷又以蔚州之
 滋泉為滋水四水俱混於是壺流之莎泉或失其名而即以
 澆之莎泉名之甚且增改水經注之莎泉為滋惟求其說之
 可以牽合互證而不顧其理之難通矣古今水道之變原非
 可以曲為之說但以壺流河為祁夷考水經注謂祁夷控引
 衆泉以成一川今壺流河實為衆泉所歸又以水經注祁夷
 水所入之水證之則諸志以壺流為祁夷其說固是也而祁
 夷水水經注固未嘗言嘔夷也水經注註曰周禮嘔夷之川
 鄭註云嘔夷即祁夷又云酈注澆水云即嘔夷於是澆水嘔
 夷祁夷為一水矣水經澆水酈本注固云即温夷之水也而
 水經注註漳云温夷當作嘔夷是澆水與祁夷水水經注自
 是兩水而水經注註牽合者也於是後世以壺流河為古祁

夷而澧水滋水亦混而爲一矣。又據水經汾水篇又南過大陵縣東。酈注王莽改曰大甯矣。汾水於縣左迤爲鄆澤。地理志曰九澤在北并州藪也。呂氏春秋謂之大陸。又名之曰嘔洩之澤。俗謂之鄆城。此則水經注嘔洩之明文也。水經注註又引周禮註云嘔夷祁夷也。攷大陵縣爲今之太原府文水縣。與漢志之平舒縣屬今之渾源州者相去遠矣。而太原在唐夏商爲冀州。至隋復改爲冀州。虞周秦漢以來固皆爲并州。則嘔夷之當在太原無疑不特嘔夷非澧水且并非祁夷自來皆未之辨也。又山海經高是之山滋水出焉而南流注於虜沱。澧水出焉東流注於河。注云過博陵縣之南。又東北入於易水。是滋與澧爲二源并不入祁夷也。元和郡縣志旣列漚夷河爲瓠。瓠河復有漚夷水一名澧水。是與水經注註之誤一也。至壺流葫蘆瓠一河而異名亦猶之桑乾渾河盧溝之稱。明通志嘔夷葫蘆並載山西通志葫蘆壺流異源徒滋惑耳。又案壺流河發源山西大同府之靈邱縣東流逕縣西南。白羊山林管山。又東逕縣南直峪山東流逕縣城南關外。又東逕壺山。又東逕唐山。又東入直隸蔚州西境崖頭村暖泉堡。又東逕李家碾。又東逕薄家莊南。又東逕李堡子。

又東逕仰家莊。又東逕君子町。又東逕下油平。又東逕辛家莊。又東逕水門頭。又東逕代王城北。又東逕大德莊。又東逕柳子町。又東逕西合營。又東折而北逕添照町。鳳凰臺。又北逕利臺村。又北逕袁家阜堡。又東北逕鴛鴦站。又東北出鴛鴦口。又東北逕水泉莊。錢家沙窪。鄭家沙窪。與西甯縣之王家沙窪相直。而下逕東城之大小渡口。入於桑乾河。蓋旋折於廣靈蔚州之境。二百五十里。而河身寬不過丈餘。深僅尺許。旱則行旅可通。人不病涉。一遇水潦。衝決之患。往往然矣。案以上壺流河。方輿紀要廣靈縣西三十里有莎泉山。莎泉出焉。東流合於壺流河。又東入蔚州境。莎泉城在靈邱縣東北。祁夷水在縣北。瑞泉出縣西五十里。白羊山中流爲小河。注於壺流川。林管山在縣西南四十里。下有泉名百家泉。入壺流河。一統志林管山一名林關山。廣靈縣南有勸漢巖。百家泉出焉。濬源林管山下。下入壺流河。山西通志灑雨泉在縣西南二十里。直峪山源出石罅。北注枕頭河。枕頭河在縣南三里。源出翟家疃。集興疃池在縣南五里。水殊清。湛。冬夏不竭。作疃池。在縣西十三里。西山麓。汪洋數里。俱東入壺流河。案以上廣靈縣入壺流河之水。蔚縣志唐山泉在城西南。

唐山口西南。泉細如簪，自岸下注，水聲潺潺，不絕。一統志：滋泉在蔚州西南三十里，源出南馬莊，一名神泉。水北入壺流河。元時居民爭水灌田，以鐵板鑄九孔，分流。今水涸，板存。水經注：祁夷水又東北，熱水注之。水出綾羅澤。蔚州志：城西三十里綾羅里有暖泉，澄清如鑑，嚴寒不凍，卽古熱水也。乾沙河在州南三十里，源出太白山，流二里出口入壺流河。水經注：祁夷水又東北，得飛狐谷。魏土地記：代城南四十里有飛狐關，關水西北注祁夷水。一統志：飛狐谷在蔚縣南，今溼輿地廣記：飛狐峪在蔚州南四十里。蔚縣志：常山關在城南黑石嶺間，所謂古飛狐岌也。城西有古飲馬泉，壺流河通城濠，每門石橋跨其上，引東南隅泉水注之。歲久泉塞，州人郝銘坎之，復故。號曰靈泉。七里河在城東七里，北入壺流河。宣化府志：金河在城東八十里。金波泉在蔚州城東二十五里。代玉城內其水素出金沙，今無。海子泉在城北一百五十里。隆冬不凍，盛夏不竭。太平河在城東七十里，源出縣馬蹄山，經流水溝，至甯遠店，與衆泉會，過紅橋，太平二堡，又過吉家莊。定遠縣亦曰定安河，至利臺堡，入壺流河。會子河在城東六十里，源出縣白樂東堡，東南爲清水河，經高家莊，會子里李

家碾上碾頭。至南吉家莊。又過羊圈堡任家莊。小棗碾至袁家阜。入壺流河。扶桑泉在城東北。水泉堡外扶桑廟前大池。泉出其中。流堡西。入壺流河。橫澗在城東四十里。蓮花池在城東六十里。內有蓮花一名東湖。案以上蘇州入壺流河之水。謹案桑乾河自山西天鎮縣小鹽場暨大同府康石莊交界起。流入縣屬東西白家泉堡。其南岸爲雙樹村堡。吉其町王靈池。曲長城鄧家莊。揣骨疇三泉堡。小辛莊。開陽堡。雙塔堡。泥泉堡。八角砦。西馬圈老君營。馬圈堡。保神觀。小渡口。其北岸爲小莊兒。大鹽場。上回村。下回村。牛蹄莊。圪塔頭。廣豐莊。張順莊。辛其堡。小白嘴。管子溝。三分溝。西水地。東水地。舍人莊。大灣營。大渡口。與壺流河合流。至鎮河營。出境長一百餘里。兩岸夾高無隄堰。自馬邑縣流至西城三百七十里。河北有渠一道。起小莊兒。至張順莊。又東流逕宣化縣南界。通志桑乾河逕宣化縣南界。一統志東逕深井堡南三十里。謹案桑乾河之在宣化縣境內者。西接西甯縣之大小渡口。合蔚州壺流河。東流至縣屬華稍營。前入境。南去城一百三十里。又東逕東西打魚灣。油房里。北合黑眼山之大黑溝。乾

沙河又東狼洞溝泉水注之。逕百子井秦家灣。又北會上河溝。乾沙河東出黑龍山。黑龍灣泉水注之。流三十里折而東南流九里。逕下沙嘴。又折而東北流七里。逕謝家灣。復東流逕水磨灣王家灣。有泉水自北注之。東逕栗家灣。又東逕搶紅崖。有泉水自南注之。又東有乾沙河流入焉。又東逕史家灣。大沙河張家灣流三十二里折而東北逕西窯溝。望扒梁有泉水自南注之。又東逕胡甲里傅家灣李家圪塔北岸入懷來縣屬東窯溝蠻子營。又東逕縣屬西眼里而東入懷來縣屬之湛家莊上葫蘆。有乾沙河起自西北圪馬山東南逕柴家莊。有泉水流注之。又東南逕顧家坡馬家灣北入於正河。又東過鷹山背長疇堡。抵十字坡。一名石子坡。流三十五里。上下兩山夾峙。又五里至保安州屬之南北孤山出境。共長一百十八里。深井堡在縣城西南六十里。直黑龍山之北。計其方位。適得河流之半。湧幢小品。成化間有議疏天津水至宣大省。兵餉主事楊讚相度以地有游沙不可濬。水勢相懸至二百丈。又多天險。人力難施。遂止。明世宗實錄嘉靖三十三年五月。巡按山西御史宋儀望言。桑乾河在大同則北村稍有亂石。在宣府則黑龍灣石崖頗險。其險與亂石不越。

四五十里水淺處亦深二三尺。疏鑿甚易。當時撫臣侯鉞常駕小舟踰黑龍灣坦行無虞。又自懷來載米三十石逆水竟達古定橋。河足便漕。有的徵疏。下兵部任其可行。且稱都御史趙錦常使人從桑乾河水行千里直抵大同城下。稍加疏鑿。不惟通漕。且可因以捍衛。詔會工部計之。以遠河重役。報罷。蓋桑乾自發源金龍。以達盧溝橋。千有餘里。欲謀水運。誠不易也。又東流逕保安州西南界。出孤山下。北爲平坡渠。分北

孤山之水。東北流入於洋河。南爲百戶渠。

一名河南惠民渠

分南孤

山之水。東南流歸於本河。又東流五里逕頭堡。中惠民渠出焉。東北流逕州城北。下流入於洋河。又東流二里逕丁官堡。南惠民渠出焉。逕州城南。下流歸於本河。又東流逕州城南。汪源屯之公務渠出焉。東流歸於本河。

明史地理志桑乾河在保安州西南自山

西蔚州流入宣化府志南北孤山在保安州西十里兩山對峙吞吐桑乾洋河在州東十五里發源長城外河南惠民渠自張順屯起至七堡止計二十里中惠民渠自頭堡起至周官堡止計十五里南惠民渠自丁官堡起至高廟村止計十五里又東逕溫泉屯宣化府志溫泉在保安州東南四十里今涸謹案州境河身西起懷來縣屬之下葫蘆與宣化縣屬之石子坡出南北兩孤山峽入州屬其南岸逕馬家莊張家莊西張順屯東張順屯高堡子頭堡子小堡子羊圈子三四五六七堡子九百戶廣恩屯其北岸逕朝陽寺頭堡丁官屯汪源屯高廟村新興堡保家莊至溫泉屯三十五里又東流逕新保安城南垵出窩棚山麓一統志新保安城在懷來縣西北七十里即故保安衛也其地本名雷家站明邑人來復新修保安衛說畧保安初名灑家站景泰間置衛所屯堡星錯東北乾水河為諸水之匯夏雨漲發濤浪拍天直逼城隍間濠谷斯須平滿甚且由門溢衢因於水源處增築障水壩八十丈又補修牆塹一千一百二十丈亦一金湯也保安州志窩棚山在沙城堡西十里又東流逕良田

屯北。又東流逕老君堂南。又東流逕榆林屯北。方輿紀要良田屯在保安

州東五十里。卽州民居屯之所。保安州志。老君山在沙城堡

正南六里。桑乾洋河經其下。上有老君祠。鄉人於此山鑿石

洞。移像祀焉。榆林屯在州東六十里。謹案。宣化府志。保安州

尚有定方水。金史地理志。德興有定方水。鎮嶺北。紀行。循山

之西而北。沿桑乾河。以上河有石橋。由橋而西。乃德興府道

也。北過一邱。曰定方水。逕石梯子。則是桑乾水流。至定方鎮

卽名定方水。無他道也。所云石

橋。卽金志之龜頭館石橋也。又東流逕沙城堡北。堡西屬保安州

東屬懷來縣。桑乾河入懷來縣西南境。則有洋河合清水河

過此始全入懷來。

塞外諸山之水。自北來注之。曰燕尾河。一統志。沙城堡在保安州東六十里。懷來

縣志。洋河在張家堡東六里。發源長城外。至保家莊。與桑乾

河會於燕尾河。遼史地理志。奉聖州武定軍有兩河會。明統

志。燕尾河在保安衛南三十里。謹案。元史河渠志。盧溝河自

奉聖州界流入。明史。橐河渠志。桑乾河抵宣府。保安州雁門

雲中諸水皆會。明史河渠志同。水部備考春明夢餘錄。大清會典諸書所云雲中諸水皆會皆指洋河也。又東

流逕河神廟。又東流逕礬山北。礬山水自西南注之。遼史地理志奉

聖州武定軍礬山縣。本漢軍都縣。山出白綠礬。故名。有桑乾

河。方輿紀要礬山在保安州西南百二十里。有南北兩山。唐

置礬縣於此。金末爲礬山堡。一統志礬山故城在保安州東

南六十里。明置礬山堡於此。本朝屬懷來縣。保安州志州

南八十里。卽大礬山。州東南九十里。卽小礬山。經年積雪。望

之若礬。故名。礬山堡在州南三十里。謹案水經注易水篇礬

石山水出廣昌縣之礬石山。東流逕覆釜山。東流注於易水。

今礬山水東北入桑乾。不入易水。或疑保安州志東靈山卽

大礬山。西靈山卽小礬山。但旣屬二山。又有東靈西靈之名。

則礬山非礬石山也。注易水之礬石山水。當另是一礬石山。

混併爲一。遂疑池南流逕縉山下。曰縉山河。一統志縉山在

水道有不通矣。輔地圖記桑乾河入保安州礬石堡。縉山下。名縉山河。懷來

縣志縉山在礬山堡東三十五里。桑乾洋河二水合流至縉

山下謹案。縉山與大攀山相接。其地交保。安懷來之間。非延慶州西南之縉陽山也。又東南流逕猪窠

堡。則有清水河。承長安嶺。乾沙河。南流合溪河。神仙溪河。周

四溝堡。乾河。乾石堡河。閔河。沽河。小滹。霰乾河。桑園屯乾河。

佛峪口水。黑龍河。大柳河。板橋河。注之。曰合河口。水經注。濕水又東南

左會清夸水。亦謂之滄河也。畿輔通志。媯河在延慶州南半

里。懷來縣南一里。自延慶發源。西流。歷延慶州懷來縣。又西

南流五十里。入桑乾河。本古清夸水。今訛曰媯河也。謹案。唐

書地理志。媯州。媯川。郡懷戎。有媯水。貫中。遼史地理志。可汗

州。有媯泉。在城中。明史地理志。延慶州。東北有媯川。俗名清

水河。下流注於桑乾河。是皆以爲媯河也。畿輔通志。謂本古

清夸水。今訛爲媯河。蓋今懷來縣本漢沮陽縣地。唐長安中

始自潘城移懷戎縣。及媯州來治。其故懷戎縣。即漢潘縣。在

今保安州西南界。括地志。所云媯州。懷戎。及歷山。媯水。皆在

其地。二地迥別。自天寶改郡曰媯川。金又改縣曰媯川。皆沿

唐初故名。後不察移縣之事。遂以今縣爲潘縣。誤指滄河爲
 媯川也。又長安嶺乾沙河有二。一由龍門縣新井莊。一由麻
 峪口。長安嶺一名槍桿嶺。或訛作桑乾嶺。非也。其地四面皆
 山。夏雨迸澍。水集長安堡側。橫潰四出。冬則乾沙委糞而已。
 其水大抵由清。夸以達桑乾也。又案此清水河。又一清水河
 也。源出延慶州北大海陀山下之龍潭。南流二里許。逕古城
 堡。又名古城河。潛入地中。東南十二里許。重源再發。爲黃龍
 潭。在緡陽山下。名緡陽泉。有溪河。神仙溪。河北來注之。爲龍
 灣河。又西南流。則有周四溝堡。乾石河堡。東西友嶺之水自
 東來會之。又西南流。逕北老君堂。又西南流。逕臨河屯。名臨
 河。亦名東川。又西南流。逕州城東環城爲濠。行三十餘里。又
 逕城西北隅。則有沽河。又西流。爲百眼泉。卽古九十九泉也。
 是爲滄河。其上源潛通於溪河。又西流。逕下堡屯。又西流。逕
 大營堡。則有小霹靂桑園屯。二乾河自南來合之。又西流。逕
 張老營。則有佛峪山溫泉。水流爲黑龍河。自西北來注之。折
 西南流。逕紙房屯。七里橋出境。自城西至此。長四十里。而入
 懷來東北境。之解家莊。則有大柳河之水。自南來注之。又西
 南流。逕石柱兒。又西南流。逕火燒鋪。抵縣城東北隅。則有太

山廟下疏黃泉水入之。逕通濟橋下。又西流則有板橋河水入之。又西南流則有黑山口之乾河入焉。又西南流逕水泉岡。又西南流逕三營四營。又西南流逕七營八營。又西南流逕大寺抵猪窩圈入於桑乾河。金史地理志德興府媯川西北有合河龜頭館石橋。明史地理志保安州桑乾河在西南東有媯川來入焉。謂之合河口。方輿紀要媯川合桑乾河所謂合河也。金時有合河鎮。今亦名合河口。懷來縣志和合口三河交流。舊名合河口。明永樂間改今名。山險水急不通徒騎。南至幽州安家灘三十里。東至懷來六十里。正東至大山口三十里。大山口并後洋口相連。平漫通人馬。南至鎮邊二十里。東至廟兒港口三十里。北至懷來二十里。謹案金史合河紀要以爲河合。當是循土俗之稱。至縣志以爲和合。且謂改自永樂。考一統志通州有和合驛。舊名合河驛。以白榆渾三河合流而名。永樂間置。則是因合河之名。同而紀要又有河合之稱。遂以訛傳訛。又東流逕安家灘。其下爲沿河口。方而以驛名移之於此也。

紀要沿河口在懷來縣南百三十里。東南達宛平縣之王平口九十里。西南至涑水縣馬水口百五十里。沿邊次衝也。懷

三才圖會

安縣志渾河合媯川洋河交流謹案懷來縣屬河道與宣化縣保安州相錯自保家莊燕尾河以西首起岸之東窰溝蠻子營東逕南岸之湛家莊上葫蘆下葫蘆其北岸對長疇里接宣化縣屬之石子坡東入孤山爲保安州境又東至保家莊與宣化縣交界洋河合流處曰燕尾河卽縣志所記之桑乾水也稍折而南爲保安州之溫泉屯以下始全入縣西南境南流逕單家窰孟家窰萬家窰河神廟新窰子猪窩圈大寺村猪窩堡合河口水關堡寶家營安家灘北入順天府宛平縣境卽縣志所稱渾河也自保安莊以西河身長八十里自溫泉屯以南至沿河口河身長三十里縣志分桑乾渾河爲二尙非大舛惟云渾河一由長安嶺一由桑乾嶺二水交會故名渾河亦名桑乾夫桑乾山本無此山蓋卽洪濤山也亦曰雷山行水金鑑畿輔通志以桑乾水出此卽以名山已屬失實若長安嶺爲龍門縣屬一名槍桿嶺訛而爲桑乾嶺桑乾河並不經其下亦無有自嶺流人之水乃不辨桑乾槍桿之訛而轉分桑乾嶺與長安嶺爲二且以爲渾河所由則誤益甚矣

又南流穿西山出水關臺逕石景山下名盧溝河今爲

永定河

潘自牧記纂淵海西山在順天府西三十里爲太行之首方輿紀要太行之別阜也其相近者曰香山香

山之東接平坡山其並峙者曰覺山盧師山吳道南集桑乾河過懷來行兩山間蔣一葵渾河記從保安舊城過沿河口通石港口謹案西山固太行之支脈也自沿河口以南屬宛平縣界重岡疊嶺名稱旣繁桑乾水貫其中者幾二百里所注之泉亦不一特拘束於兩山別無他道故所逕由諸山概從其畧又盧溝固以水色黑得名然亦以其流經盧師臺下故卽以地名之也長安客話盧師山以神僧得名師隋末居此山能馴二龍子舊有寺卽以盧師名今清涼寺也唐書作盧思臺思乃師之訛也宋史宋琪傳端拱二年將討幽薊疏言從安祖砦西北有盧師禪祠是桑乾出山之口東及幽州四十餘里蓋卽今之盧師臺也又舊唐書韋挺傳貞觀十九年將有事於遼東擇人運糧挺至幽州漕渠壅塞遂下米臺側韋懷質奏挺不先視漕渠輒集工匠造船運米旣下至盧思臺方知渠門欲進不得還復水澗乃便貯之通達平夷之區恐未符聖策新書云自幽州距遼二千餘里無州縣又自桑乾水抵盧思臺行八百里渠塞不可通蓋挺欲通漕自今

盧溝橋達於宜大以出薊遼而盧溝以上山徑逼仄不可通行然云下米臺側蓋其時幽州出米僅抵盧師臺而止不能遠泛尋其水道當云自盧師臺抵桑乾河行八百里方於情事有合又元史列傳至元二十八年有言灤河自永平挽舟踰山而上可至開平盧溝自麻峪可至尋麻林朝廷遣太史令郭守敬相視灤河既不可行舟盧溝舟亦不通因陳水利十一事水部備考盧溝而下舟楫時有之盧溝而上直達宣府之保安州故元運道也自大同縣古定橋起至盧溝橋務里村止約八百餘里內可以舟行者七百二十七里驢駝搬運者八十八里明世宗實錄嘉靖三十九年九月大同巡撫李文進奏大同邊儲缺乏米價翔貴乞開桑乾河以通運道自大同古定橋至盧溝橋務里村水運五節計程七百二十七里陸運二節計程八十八里總該造船二百六十隻置贏三百五十頭夫役一千三百四十餘人官十九員春秋二運可得米二萬五千餘石日久大通貿易寢廣公私俱利又盧溝迤南達天津另造淺船運米百石者改小灘兌運由天津逕達盧溝橋務里村交兌尤爲省便工部議覆本河不係長流泛濫則迅激難制乾涸則一葦不通又多山石阻礙每議

輒止。今既有成書。當如議舉行。如有窒礙。亦當從實奏罷。上從部議。此元明兩朝欲踵韋挺故事。而終無成功者也。

由拱極城而東。過大井村。小井村。入彰義門。時辰正一刻。自

長新店至此。計行四十里。十五里大井。十里小井。十五里彰義門。肩輿八班。

巳初二刻。抵京邸。肩輿五班。

○初八日晴。料理摺件。

○初九日晴。入內。跪請

聖安。

男
蓮謹校